


PERFIL DE SONDAGEM À TRADO ST-14 VINO NO 01

PROFUNDIDADE	PERFIL	NIVEL D'ÁGUA APÓS 24 h (m)	CLASSIFICAÇÃO DOS MATERIAIS
1		<p>SECO</p> 	0,00 - 4,24 m: SILTE ARENOSO COM PEDREGULHOS, VARIEGADO.
2			<p>LIMITE DA SONDAGEM: 4,24 m IMPENETRÁVEL AO TRADO</p>
3			
4			
5			
6			
7			
8			
9			
10			
11			
12			
13			
14			
15			
16			
17			
18			
19			
20			
21			

FURO & SOLO
PERFURAÇÕES

FURO & SOLO PERFURAÇÕES LTDA
RUA: CAPINZAL, 31 - BAIRRO BELA VISTA - SÃO JOSÉ - SC TEL:(48)3372-9913

CLIENTE: MPB ENGENHARIA LTDA

LOCAL: CAMPOS NOVOS - SC

ESCALA: 1:100

TÉCNICO RESP.: ENGENHEIRO CIVIL JULIANO GLUZ


CREA: SC- 087.575-3

SONDAGEM: ST-14

DATA INÍCIO: 30/11/19

SONDADOR: EVANDRO

PERFIL DE SONDAGEM À TRADO ST-15 POÇO 14 RES. 02

PROFUNDIDADE	PERFIL	NIVEL D'ÁGUA APÓS 24 h (m)	CLASSIFICAÇÃO DOS MATERIAIS	
1		SECO 	0,00 - 3,30 m: SILTE ARENOSO COM PEDREGULHOS, AMARELADO.	
2				
3				
4				3,30 - 5,00 m: SILTE ARENOSO COM PEDREGULHOS GROSSOS, VARIEGADO.
5				
6				
7				
8				
9				
10				
11				
12				
13				
14				
15				
16				
17				
18				
19				
20				
21				

LIMITE DA SONDAGEM: 5,00 m
LIMITE DO TRADO.

**FURO & SOLO
PERFURAÇÕES**

FURO & SOLO PERFURAÇÕES LTDA
RUA: CAPINZAL, 31 - BAIRRO BELA VISTA - SÃO JOSÉ - SC TEL:(48)3372-9913

CLIENTE: MPB ENGENHARIA LTDA

LOCAL: CAMPOS NOVOS SC

ESCALA: 1:100

TÉCNICO RESP.: ENGENHEIRO CIVIL JULIANO GLUZ


CREA: SC- 087.575-3

SONDAGEM: ST-15

DATA INÍCIO: 30/11/19

SONDADOR: EVANDRO

DE SONDAGEM À TRADO ST-16 POÇO 03 RES. 02

PROFUNDIDADE	PERFIL	NIVEL D'ÁGUA APÓS 24 h (m)	CLASSIFICAÇÃO DOS MATERIAIS
1		<p>SECO</p> 	0,00 - 2,94 m: SILTE ARENOSO COM PEDREGULHOS, AMARELADO.
2			
3			2,94 - 5,00 m: SILTE ARENOSO COM PEDREGULHOS GROSSOS, VARIEGADO.
4			
5			
6			LIMITE DA SONDAGEM: 5,00 m LIMITE DO TRADO.
7			
8			
9			
10			
11			
12			
13			
14			
15			
16			
17			
18			
19			
20			
21			

FURO & SOLO
PERFURAÇÕES

FURO & SOLO PERFURAÇÕES LTDA
RUA: CAPINZAL, 31 - BAIRRO BELA VISTA - SÃO JOSÉ - SC TEL:(48)3372-9913

CLIENTE: MPB ENGENHARIA LTDA

LOCAL: CAMPOS NOVOS SC

ESCALA: 1:100

TÉCNICO RESP.: ENGENHEIRO CIVIL JULIANO GLUZ


CREA: SC- 087.575-3

SONDAGEM: ST-16

DATA INÍCIO: 30/11/19

SONDADOR: EVANDRO

PERFIL DE SONDAGEM À TRADO ST-17 POÇO 16 NO 01

PROFUNDIDADE	PERFIL	NIVEL D'ÁGUA APÓS 24 h (m)	CLASSIFICAÇÃO DOS MATERIAIS
1		<p>SECO</p> 	0,00 - 4,36 m: SILTE ARENOSO COM PEDREGULHOS, VARIEGADO.
2			<p>LIMITE DA SONDAGEM: 4,36 m IMPENETRÁVEL AO TRADO</p>
3			
4			
5			
6			
7			
8			
9			
10			
11			
12			
13			
14			
15			
16			
17			
18			
19			
20			
21			

FURO & SOLO
PERFURAÇÕES

FURO & SOLO PERFURAÇÕES LTDA
RUA: CAPINZAL, 31 - BAIRRO BELA VISTA - SÃO JOSÉ - SC TEL:(48)3372-9913

CLIENTE: MPB ENGENHARIA LTDA

LOCAL: CAMPOS NOVOS - SC

ESCALA: 1:100

TÉCNICO RESP.: ENGENHEIRO CIVIL JULIANO GLUZ


CREA: SC- 087.575-3

SONDAGEM: ST-17

DATA INÍCIO: 30/11/19

SONDADOR: EVANDRO

PERFIL DE SONDAGEM À TRADO ST-18 MANOEL C NO 01

PROFUNDIDADE	PERFIL	NIVEL D'ÁGUA APÓS 24 h (m)	CLASSIFICAÇÃO DOS MATERIAIS
1		<p>SECO</p> 	0,00 - 4,60 m: SILTE ARENOSO COM PEDREGULHOS, VARIEGADO.
2			<p>LIMITE DA SONDAGEM: 4,60 m IMPENETRÁVEL AO TRADO</p>
3			
4			
5			
6			
7			
8			
9			
10			
11			
12			
13			
14			
15			
16			
17			
18			
19			
20			
21			

FURO & SOLO
PERFURAÇÕES

FURO & SOLO PERFURAÇÕES LTDA
RUA: CAPINZAL, 31 - BAIRRO BELA VISTA - SÃO JOSÉ - SC TEL:(48)3372-9913

CLIENTE: MPB ENGENHARIA LTDA

LOCAL: CAMPOS NOVOS - SC

ESCALA: 1:100

TÉCNICO RESP.: ENGENHEIRO CIVIL JULIANO GLUZ

CREA: SC- 087.575-3

SONDAGEM: ST-18

DATA INÍCIO: 30/11/19

SONDADOR: EVANDRO