


PERFIL DE SONDAGEM À TRADO ST-09 SIST. A2 POÇO

PROFUNDIDADE	PERFIL	NIVEL D'ÁGUA APÓS 24 h (m)	CLASSIFICAÇÃO DOS MATERIAIS
1		<p>SECO</p> 	0,00 - 0,10 m: CAMADA VEGETAL.
2			0,10 - 5,00 m: SILTE ARENOSO COM PEDREGULHOS, AMARELADO.
3			<p>LIMITE DA SONDAGEM: 5,00 m LIMITE DO TRADO.</p>
4			
5			
6			
7			
8			
9			
10			
11			
12			
13			
14			
15			
16			
17			
18			
19			
20			
21			

FURO & SOLO
PERFURAÇÕES

FURO & SOLO PERFURAÇÕES LTDA
RUA: CAPINZAL, 31 - BAIRRO BELA VISTA - SÃO JOSÉ - SC TEL:(48)3372-9913

CLIENTE: MPB ENGENHARIA LTDA

LOCAL: CAMPOS NOVOS SC

ESCALA: 1:100

TÉCNICO RESP.: ENGENHEIRO CIVIL JULIANO GLUZ


CREA: SC- 087.575-3

SONDAGEM: ST-09

DATA INÍCIO: 28/11/19

SONDADOR: EVANDRO

PERFIL DE SONDAGEM À TRADO ST-10 SIST. A1 RES. 03

PROFUNDIDADE	PERFIL	NIVEL D'ÁGUA APÓS 24 h (m)	CLASSIFICAÇÃO DOS MATERIAIS
1			0,00 - 0,10 m: CAMADA VEGETAL.
2			0,10 - 3,10 m: SILTE ARENOSO COM PEDREGULHOS, AMARELADO.
3			
4			3,10 - 5,00 m: SILTE ARENOSO COM PEDREGULHOS GROSSOS, VARIEGADO.
5			
6			LIMITE DA SONDAGEM: 5,00 m LIMITE DO TRADO.
7			
8			
9			
10			
11			
12			
13			
14			
15			
16			
17			
18			
19			
20			
21			

**FURO & SOLO
PERFURAÇÕES**

FURO & SOLO PERFURAÇÕES LTDA
RUA: CAPINZAL, 31 - BAIRRO BELA VISTA - SÃO JOSÉ - SC TEL:(48)3372-9913

CLIENTE: MPB ENGENHARIA LTDA

LOCAL: CAMPOS NOVOS SC

ESCALA: 1:100

TÉCNICO RESP.: ENGENHEIRO CIVIL JULIANO GLUZ


CREA: SC- 087.575-3

SONDAGEM: ST-10

DATA INÍCIO: 29/11/19

SONDADOR: EVANDRO

PERFIL DE SONDAGEM À TRADO ST-11 SIST A2 RES. 02

PROFUNDIDADE	PERFIL	NIVEL D'ÁGUA APÓS 24 h (m)	CLASSIFICAÇÃO DOS MATERIAIS
1		<p>SECO</p> 	0,00 - 3,49 m: SILTE ARENOSO, AMARELADO.
2			
3			
4			3,49 - 5,00 m: SILTE ARENOSO COM PEDRGULHOS, VARIEGADO.
5			
6			
7			
8			
9			
10			
11			
12			
13			
14			
15			
16			
17			
18			
19			
20			
21			
			LIMITE DA SONDAGEM: 5,00 m LIMITE DO TRADO.

FURO & SOLO
PERFURAÇÕES

FURO & SOLO PERFURAÇÕES LTDA
RUA: CAPINZAL, 31 - BAIRRO BELA VISTA - SÃO JOSÉ - SC TEL:(48)3372-9913

CLIENTE: MPB ENGENHARIA LTDA

LOCAL: CAMPOS NOVOS SC

ESCALA: 1:100

TÉCNICO RESP.: ENGENHEIRO CIVIL JULIANO GLUZ


CREA: SC- 087.575-3

SONDAGEM: ST-11

DATA INÍCIO: 29/11/19

SONDADOR: EVANDRO

PERFIL DE SONDAGEM À TRADO ST-12 SIST A3 RES. 02

PROFUNDIDADE	PERFIL	NIVEL D'ÁGUA APÓS 24 h (m)	CLASSIFICAÇÃO DOS MATERIAIS
1		<p>SECO</p> 	0,00 - 5,00 m: SILTE ARENOSO COM PEDREGULHOS, VARIEGADO.
2			<p>LIMITE DA SONDAGEM: 5,00 m LIMITE DO TRADO.</p>
3			
4			
5			
6			
7			
8			
9			
10			
11			
12			
13			
14			
15			
16			
17			
18			
19			
20			
21			

FURO & SOLO
PERFURAÇÕES

FURO & SOLO PERFURAÇÕES LTDA
RUA: CAPINZAL, 31 - BAIRRO BELA VISTA - SÃO JOSÉ - SC TEL:(48)3372-9913

CLIENTE: MPB ENGENHARIA LTDA

LOCAL: CAMPOS NOVOS SC

ESCALA: 1:100

TÉCNICO RESP.: ENGENHEIRO CIVIL JULIANO GLUZ

CREA: SC- 087.575-3

SONDAGEM: ST-12

DATA INÍCIO: 29/11/19

SONDADOR: EVANDRO

PERFIL DE SONDAGEM À TRADO ST-13 SIST A4 RES. 02

PROFUNDIDADE	PERFIL	NIVEL D'ÁGUA APÓS 24 h (m)	CLASSIFICAÇÃO DOS MATERIAIS
1		SECO — — —	0,00 - 3,90 m: SILTE ARENOSO COM PEDREGULHOS, VARIEGADO.
2			
3			
4			LIMITE DA SONDAGEM: 3,90 m IMPENETRÁVEL AO TRADO
5			
6			
7			
8			
9			
10			
11			
12			
13			
14			
15			
16			
17			
18			
19			
20			
21			

**FURO & SOLO
PERFURAÇÕES**

FURO & SOLO PERFURAÇÕES LTDA
RUA: CAPINZAL, 31 - BAIRRO BELA VISTA - SÃO JOSÉ - SC TEL:(48)3372-9913

CLIENTE: MPB ENGENHARIA LTDA

LOCAL: CAMPOS NOVOS - SC

ESCALA: 1:100

TÉCNICO RESP.: ENGENHEIRO CIVIL JULIANO GLUZ

CREA: SC- 087.575-3

SONDAGEM: ST-13

DATA INÍCIO: 29/11/19

SONDADOR: EVANDRO