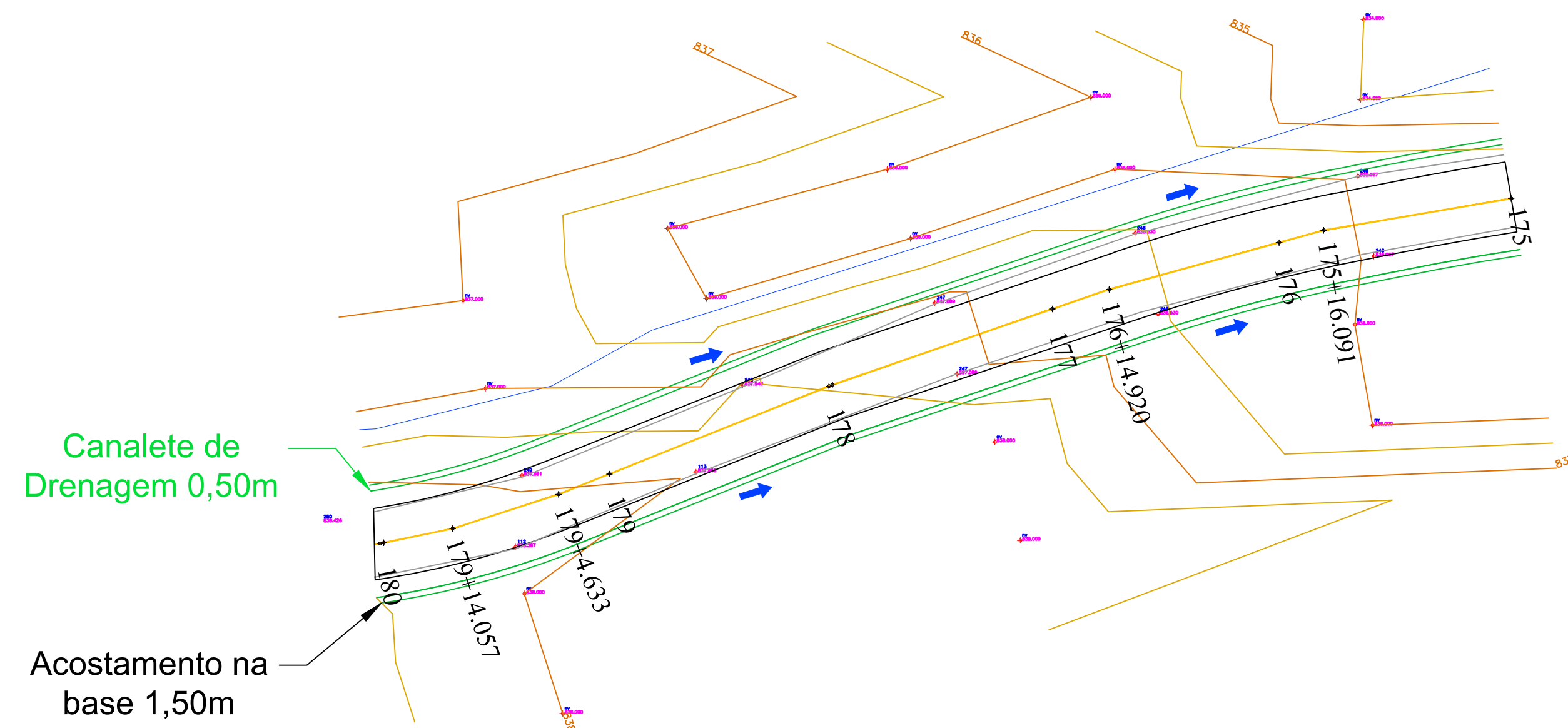
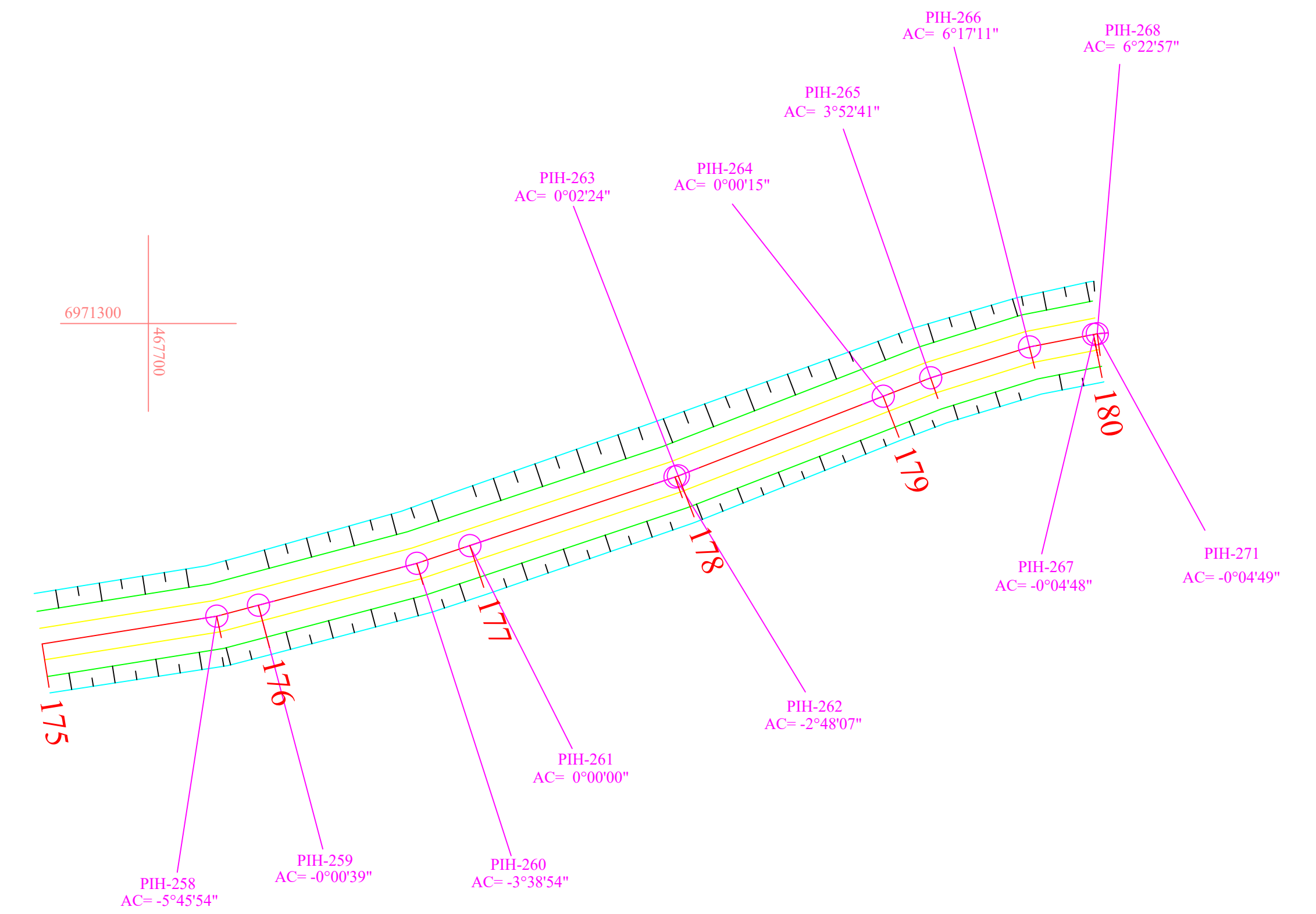


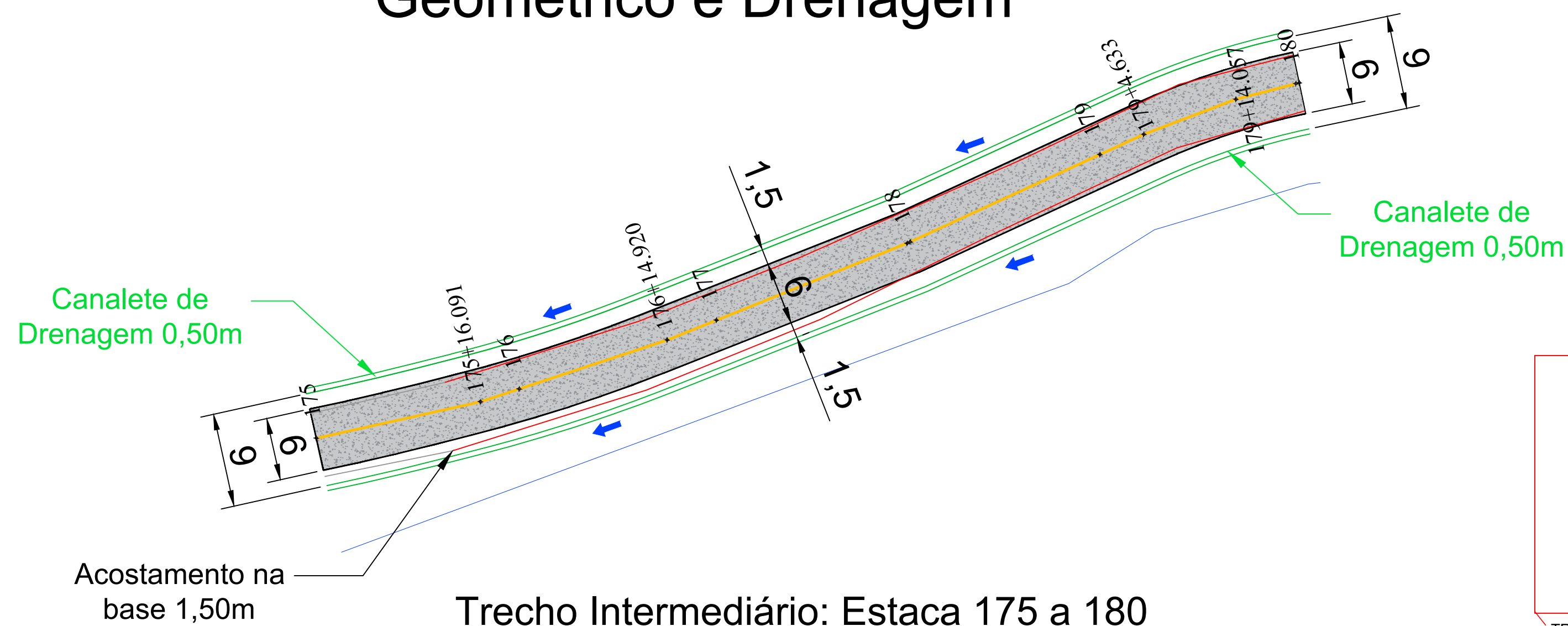
# Levantamento Planialtimétrico



# Perfil Longitudinal

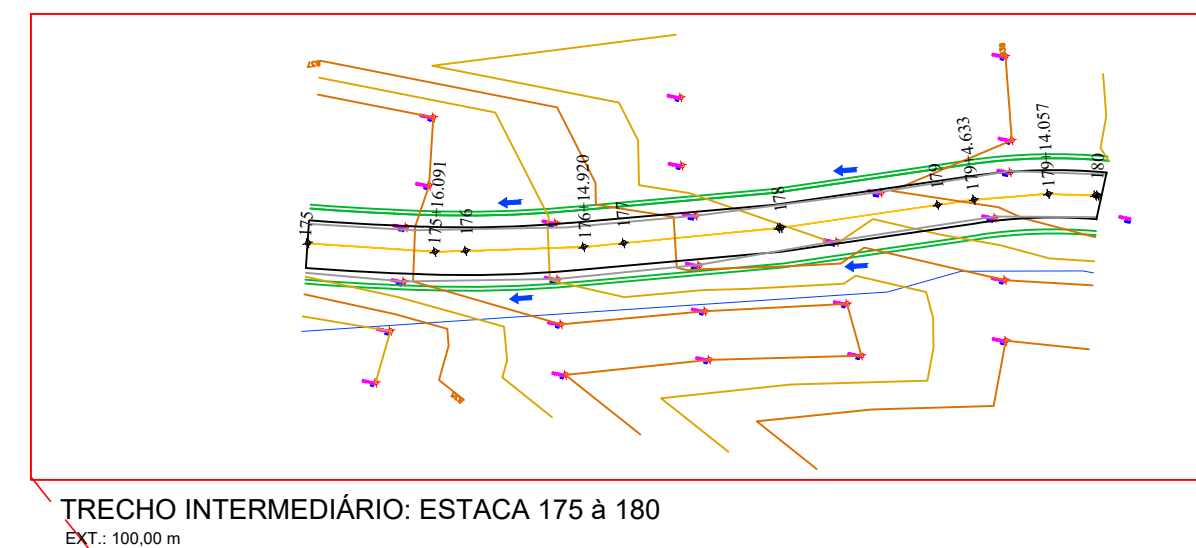


# Geométrico e Drenagem

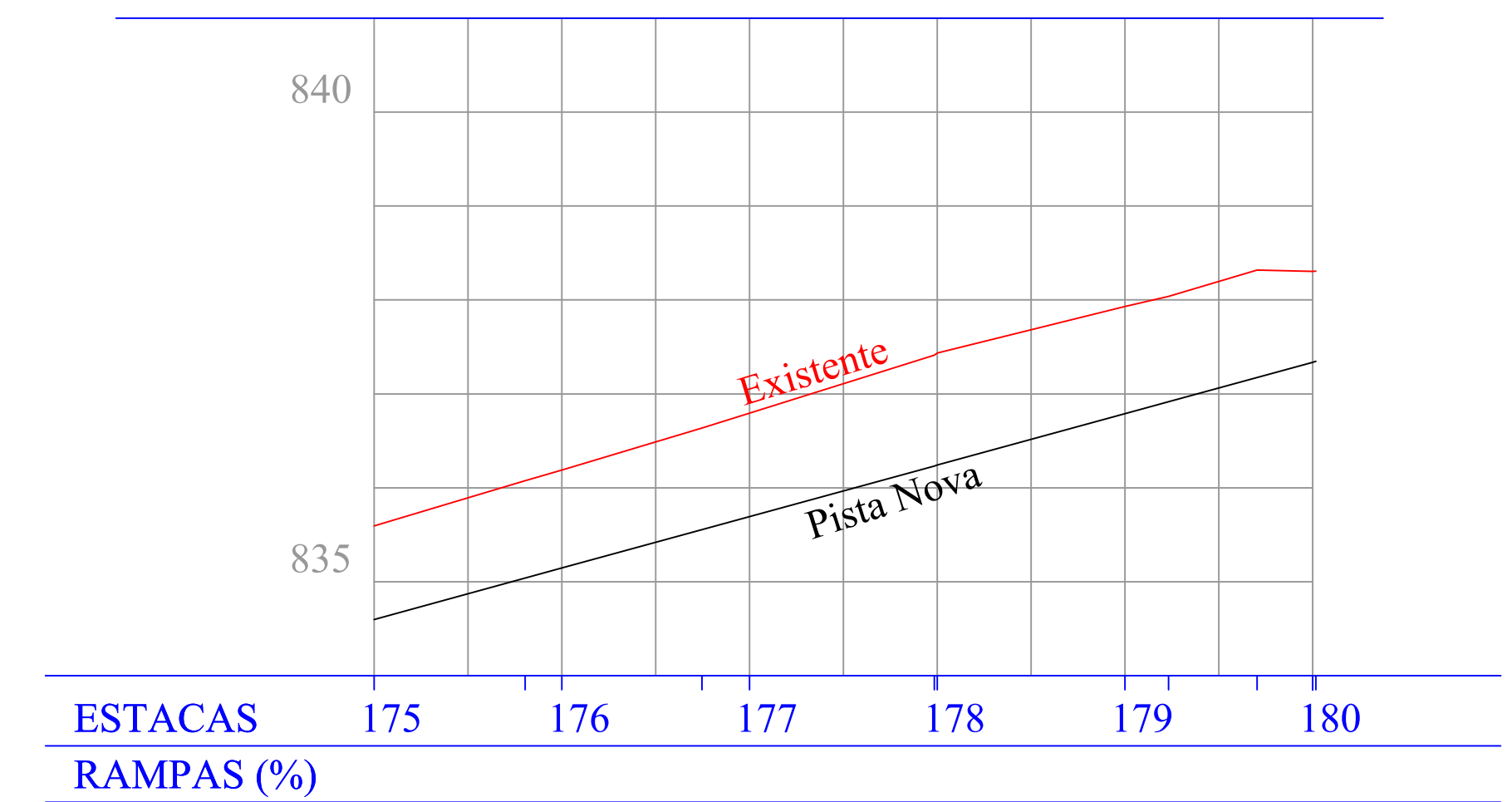


Trecho Intermediário: Estaca 175 a 180

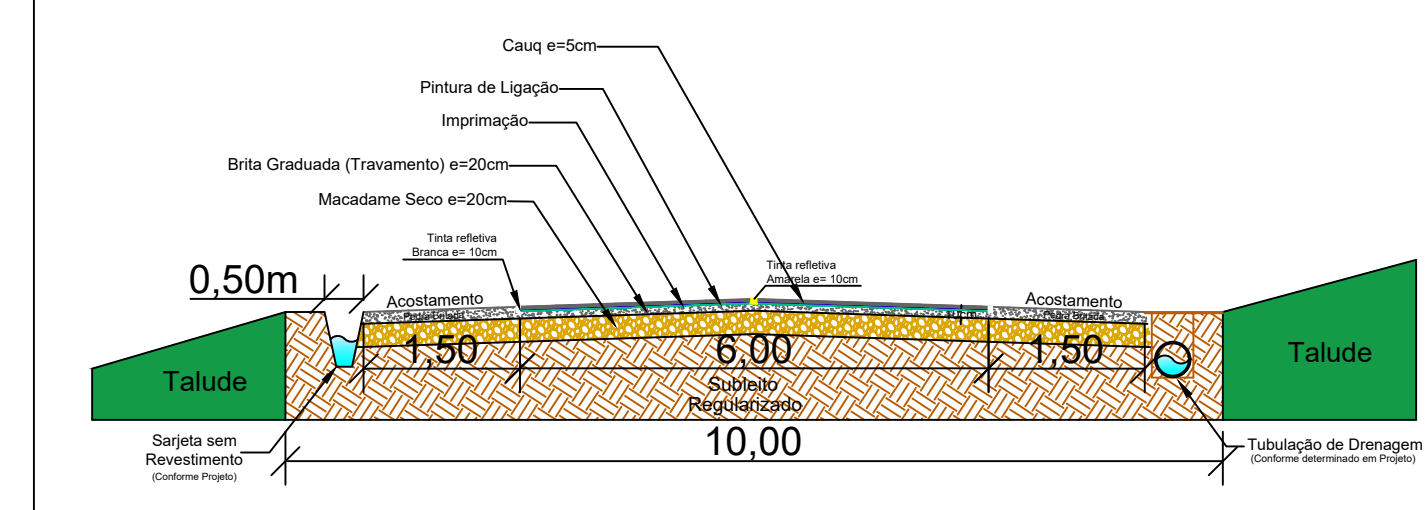
Área Total: 900,00 m<sup>2</sup>  
Área Pavimentação: 600,00 m<sup>2</sup>



TRECHO INTERMEDIÁRIO: ESTACA 175 à 180  
EXT.: 100,00 m



# Seção Transversal



## Legenda

- Pista antiga
- Projeto
- Eixo da Pista
- Canaleta de Drenagem
- Hidrografia
- Tubulação/Travessias



CROQUI DE LOCALIZAÇÃO  
S/ESC

<b>ASSOCIAÇÃO DOS MUNICÍPIOS DO PLANALTO SUL DE STA. CATARINA</b>			
<b>AMPLASC</b>			
MUNICÍPIO: Campos Novos - SC			
PROJETO: PAVIMENTAÇÃO ASFÁLTICA EM CAUÇU - TRECHO 02			
LOCAL: RODOVIA MUNICIPAL 70			
PAVIMENTAÇÃO: 900,00 m <sup>2</sup>	VIA PRINCIPAL: 600,00 m <sup>2</sup>	ACOSTAMENTO: 300,00 m <sup>2</sup>	EXTENSÃO: 100,00 m
TUBOS Ø 0,40:	TUBOS Ø 0,60:	TUBOS Ø 1,00:	CAIXAS COLETORAS:
DATA: JUL/2023	DESENHO: Murilo Nathan	RESP. TÉCNICO:	RESP. TÉCNICO:
ESCALA: 1:400	PRANCHA: 01-01	JULIANA AÍSI BREGER CENCI CREA - SC 98.714-5 ENR. CIVIL	VOLMAR VINÍCIUS CANÔNICA CREA - SC 181.177-0 ENR. CIVIL

Direitos autorais reservados, não podendo ser ampliado, reproduzido ou cedido sem autorização do autor - cabendo sanções penais a quem descumprir.

Este projeto só poderá ser utilizado com autorização dos profissionais responsáveis.