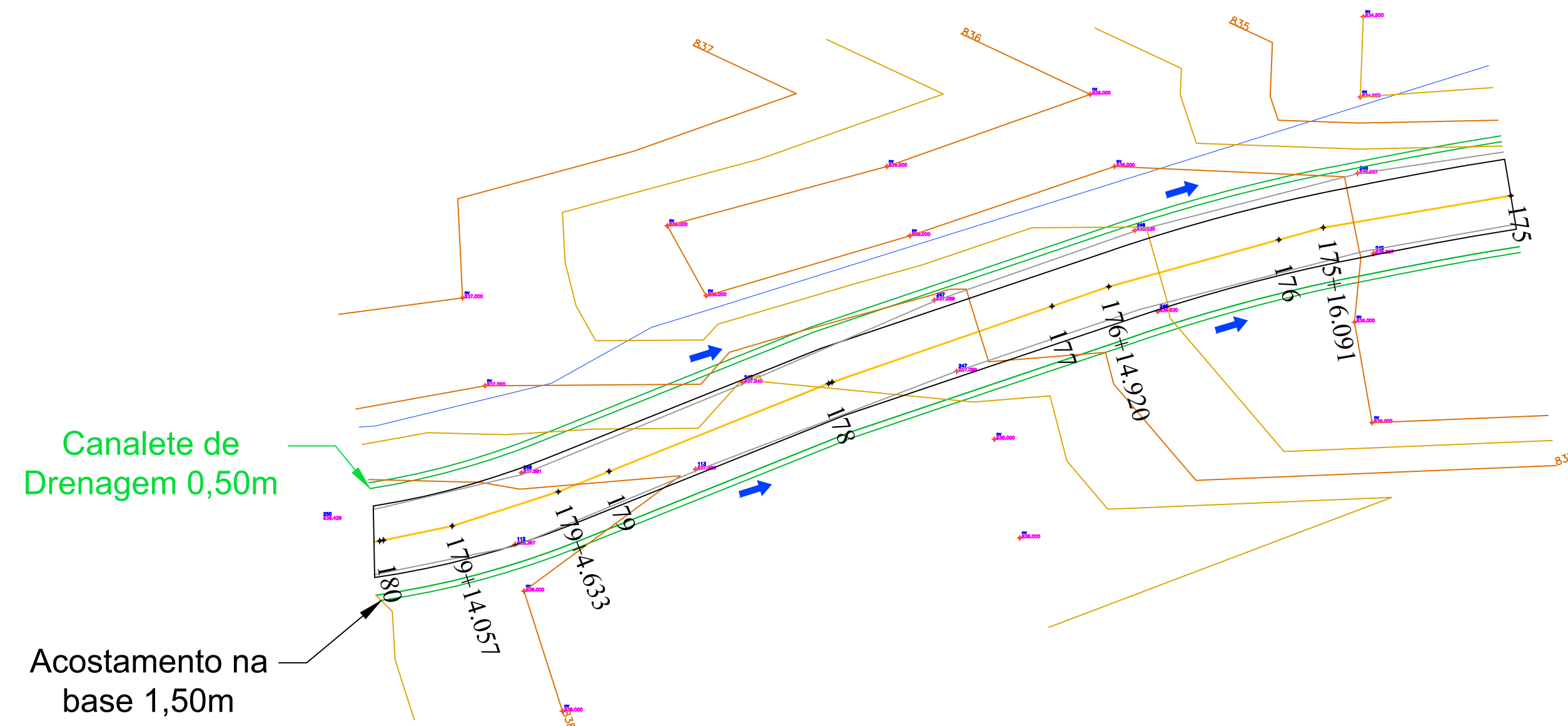
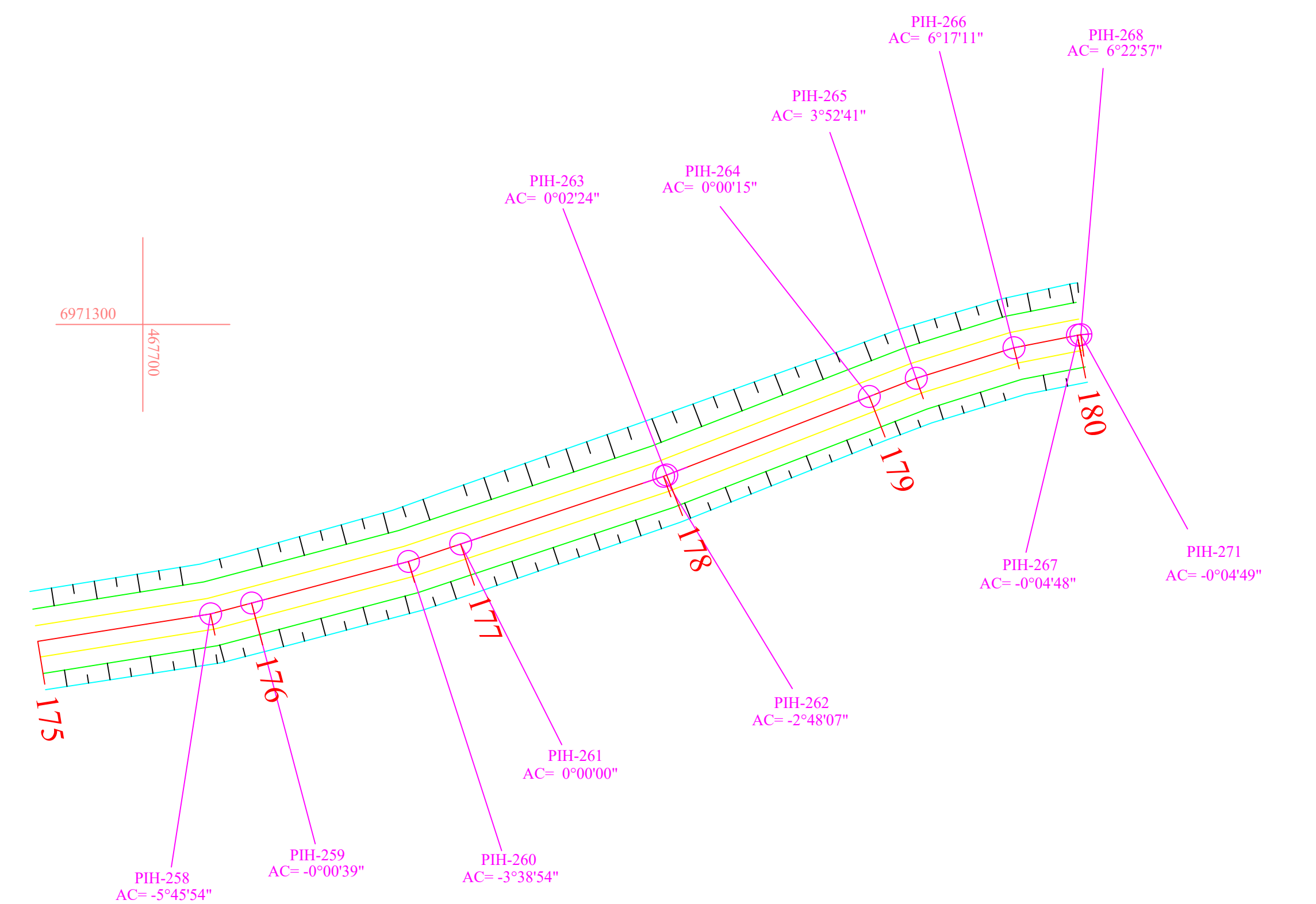


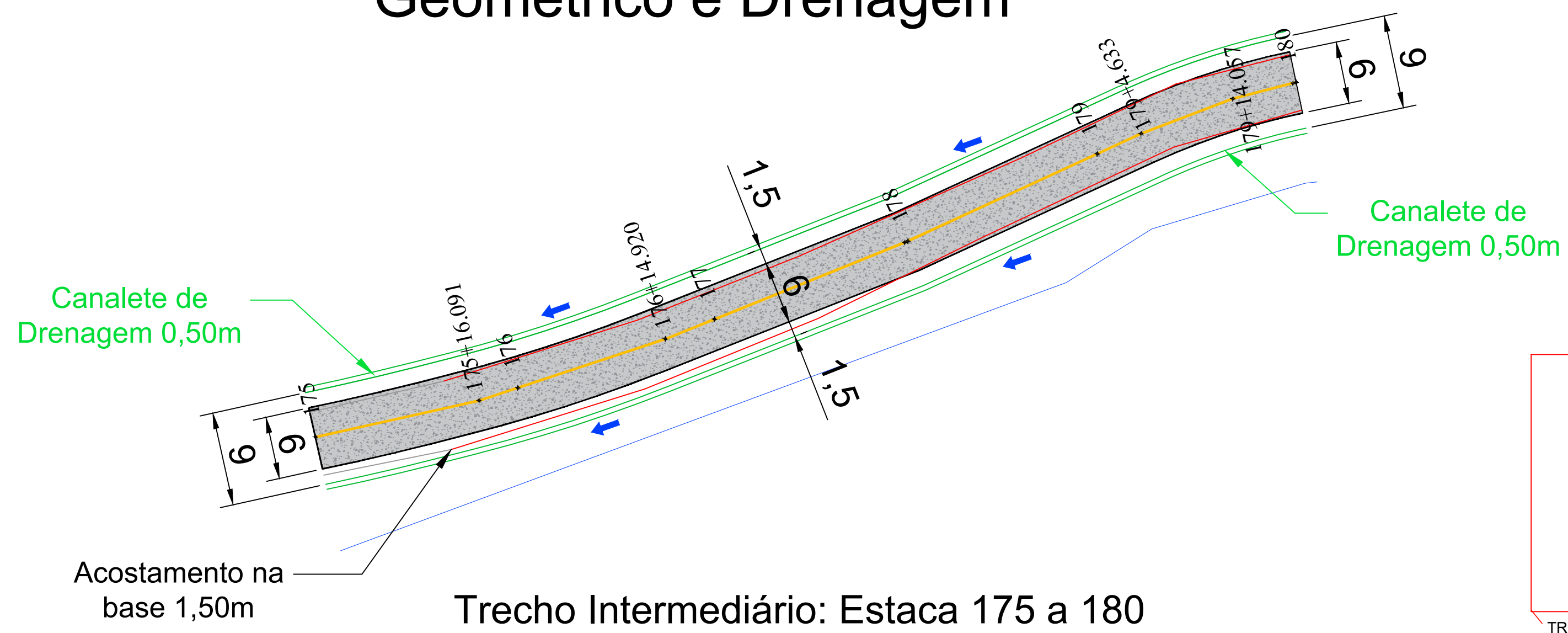
Levantamento Planialtimétrico



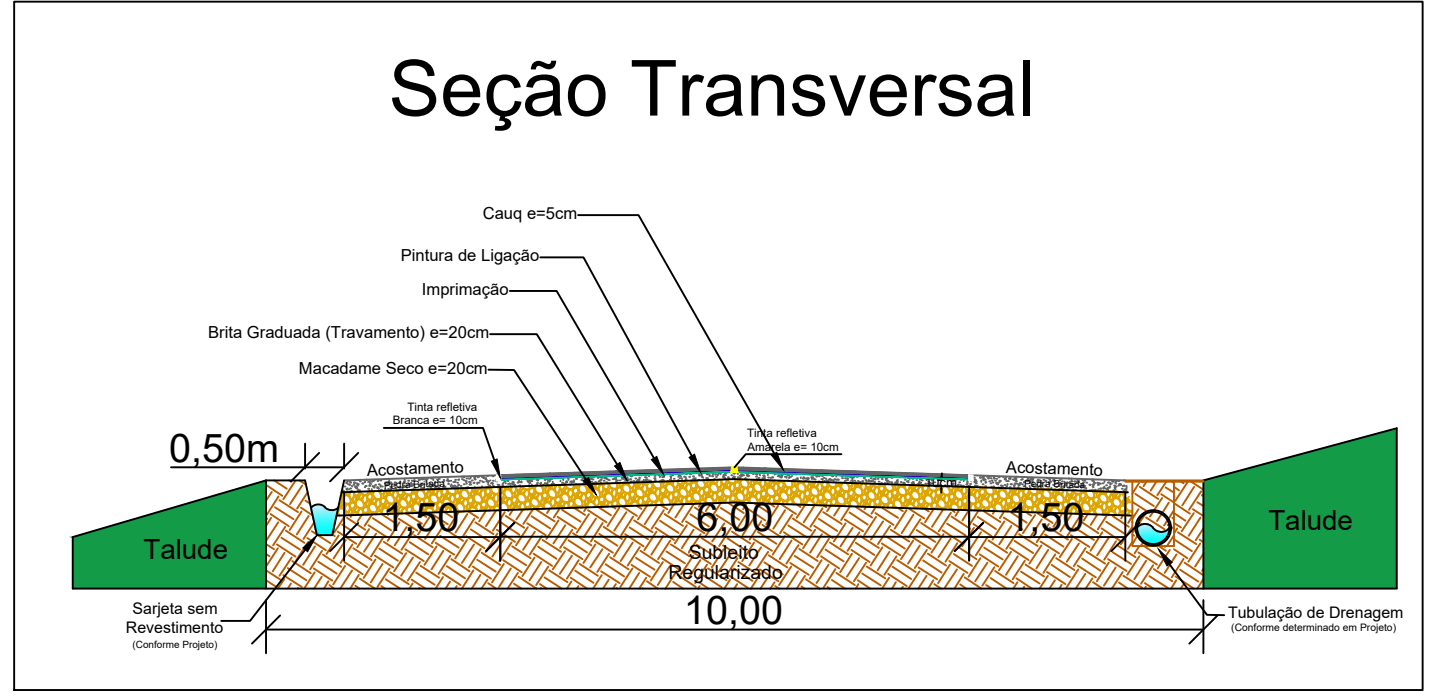
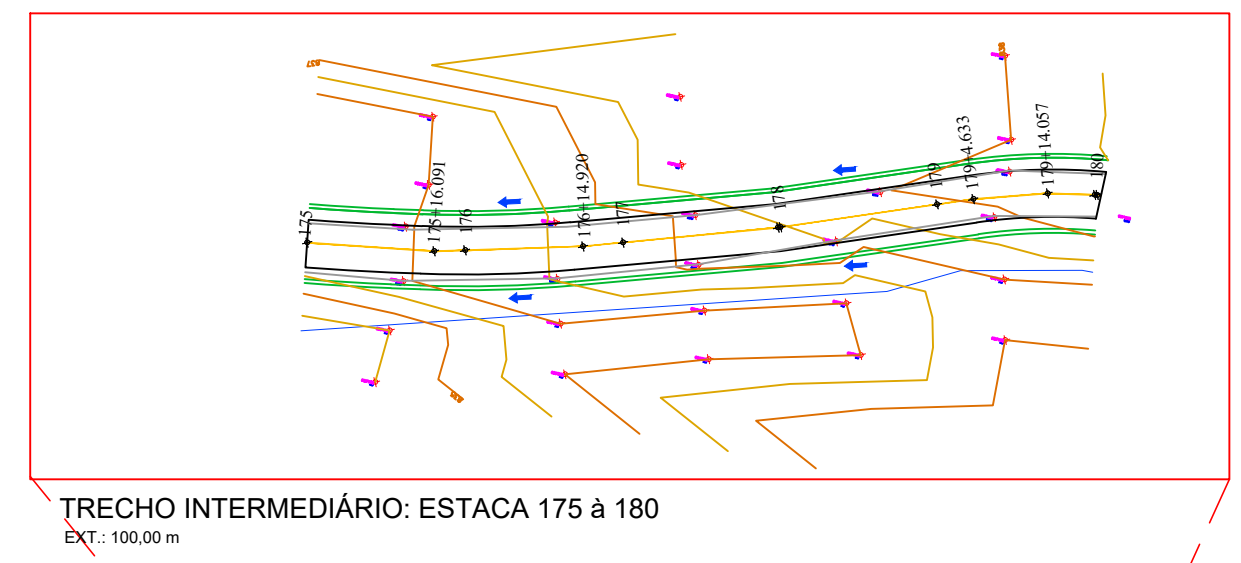
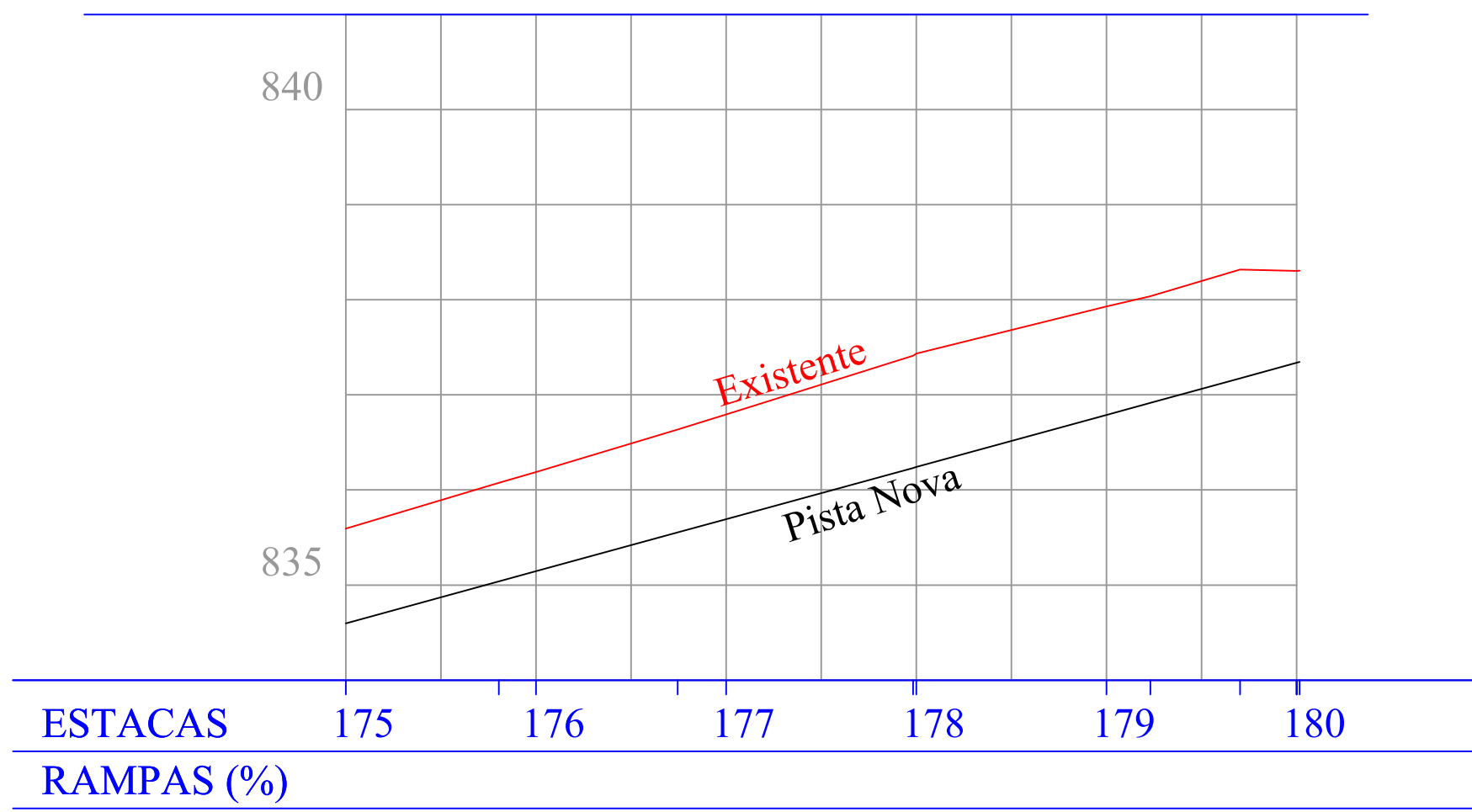
Perfil Longitudinal



Geométrico e Drenagem



Trecho Intermediário: Estaca 175 a 180
 Área Total: 900,00 m²
 Área Pavimentação: 600,00 m²



- ### Legenda
- Pista antiga
 - Projeto
 - Eixo da Pista
 - Canaleta de Drenagem
 - Hidrografia
 - Tubulação/Travessias

ASSOCIAÇÃO DOS MUNICÍPIOS DO PLANALTO SUL DE STA. CATARINA		AMPLASC PLANALTO SUL DE SANTA CATARINA	
MUNICÍPIO:	Campos Novos - SC		
PROJETO:	PAVIMENTAÇÃO ASFÁLTICA EM CAUÇÚ - TRECHO 02		
LOCAL:	RODOVIA MUNICIPAL 70		
PAVIMENTAÇÃO:	VIA PRINCIPAL	ACOSTAMENTO:	EXTENSÃO:
900,00 m ²	600,00 m ²	300,00 m ²	100,00 m
TUBOS Ø 0,40:	TUBOS Ø 0,60:	TUBOS Ø 1,00:	CAIXAS COLETORAS:
-	-	-	-
DATA:	DESENHO:	RESP. TÉCNICO:	RESP. TÉCNICO:
JUL/2023	MURILO NATHAN	JULIANA ÁSIS BREGER CENZI	VOLMAR VINÍCIUS CARÔNICA
ESCALA:	PRANCHA:	CREA - SC 98.714-5	CREA - SC 91.177-0
1:400	01-01	ENR. CIVIL	ENR. CIVIL

Este projeto só poderá ser utilizado com a autorização dos profissionais da AMPLASC