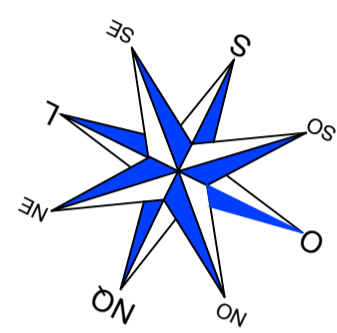
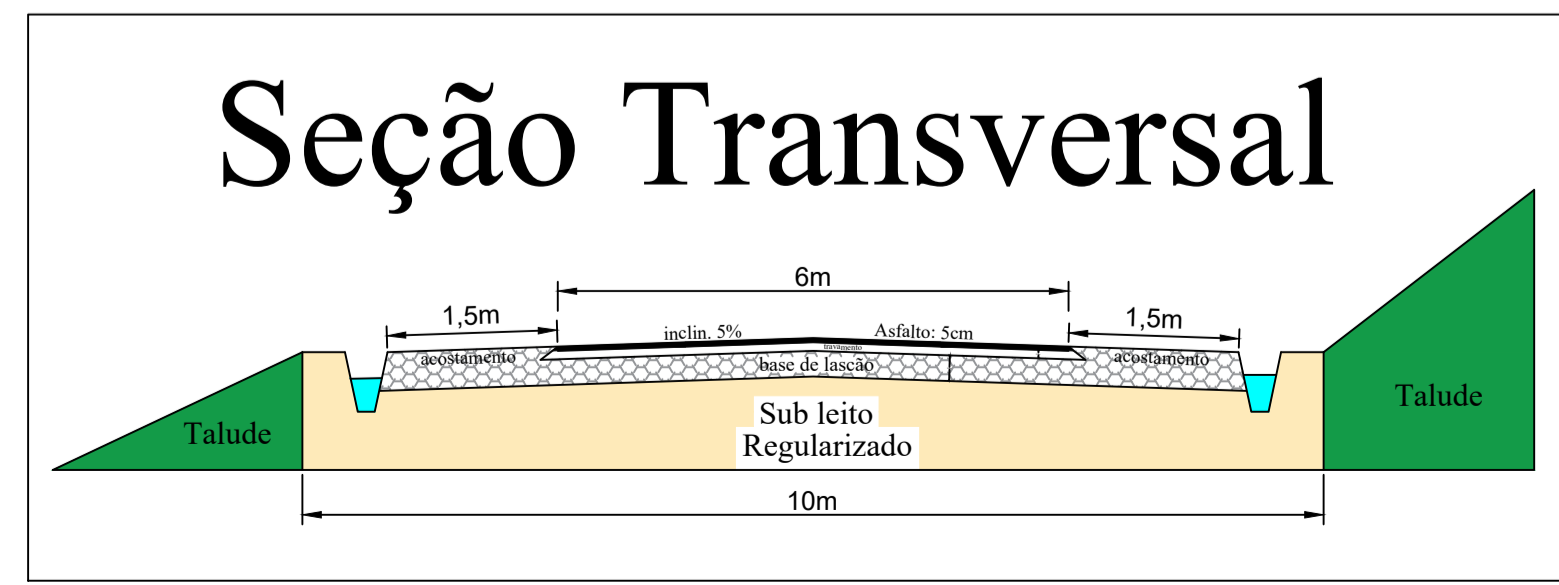
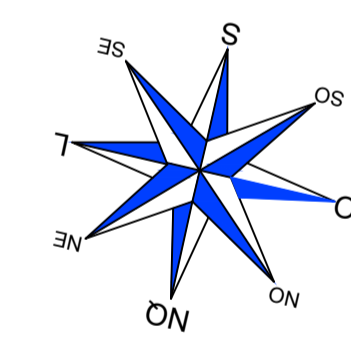


Trecho 02: Estaca 210 a 250
Área: 7.200 m²



Trecho 01: Estaca 180 a 210
Área: 5.400,00 m²



Legenda

- Pista antiga
- Projeto
- Eixo da Pista
- Canaleta de Drenagem
- Cercas existentes
- Hidrografia
- Tubulação/Travessias

| | | | | | |
|--|-------------------------|---------------------------------|-------------------------------------|----------------|--|
| ASSOCIAÇÃO DOS MUNICÍPIOS DO PLANALTO SUL DE STA. CATARINA | | | | AMPLASC | |
| MUNICÍPIO: CAMPOS NOVOS - SC | | | | | |
| PROJETO: PAVIMENTAÇÃO ASFÁLTICA EM CAUÇU (LEVANTAMENTO PLANIALTIMÉTRICO) | | | | | |
| LOCAL: RODOVIA MUNICIPAL 70 | | | | | |
| EXTENSÃO | PAVIMENTAÇÃO: | VIA PRINCIPAL: | ACOSTAMENTO: | | |
| 4.900,00M | 49.000,00M ² | 29.400,00M ² | 14.700,00M ² | | |
| BARJETA: 9.800M | | TUBOS Ø 0,60: 238M | | | |
| DATA: | DESENHO: | RESP. TÉCNICO: | | | |
| FEV/23 | MURILO NATHAN | | | | |
| ESCALA: | PRANCHA: | JULIANA AÍSI BREGER CENCI | MURILO SPILLERE MILANEZ | | |
| 1:1000 | 01-04 | CREA - RS 38714-5 ENG. CIVIL | CREA - RS 120.900-3 INGEN. CIVIL | | |

Direitos autorais reservados, não podendo ser ampliado, reproduzido ou cedido sem autorização do autor - cabendo sanções penais a quem descumprir.

Este projeto só poderá ser utilizado com autorização dos profissionais responsáveis.