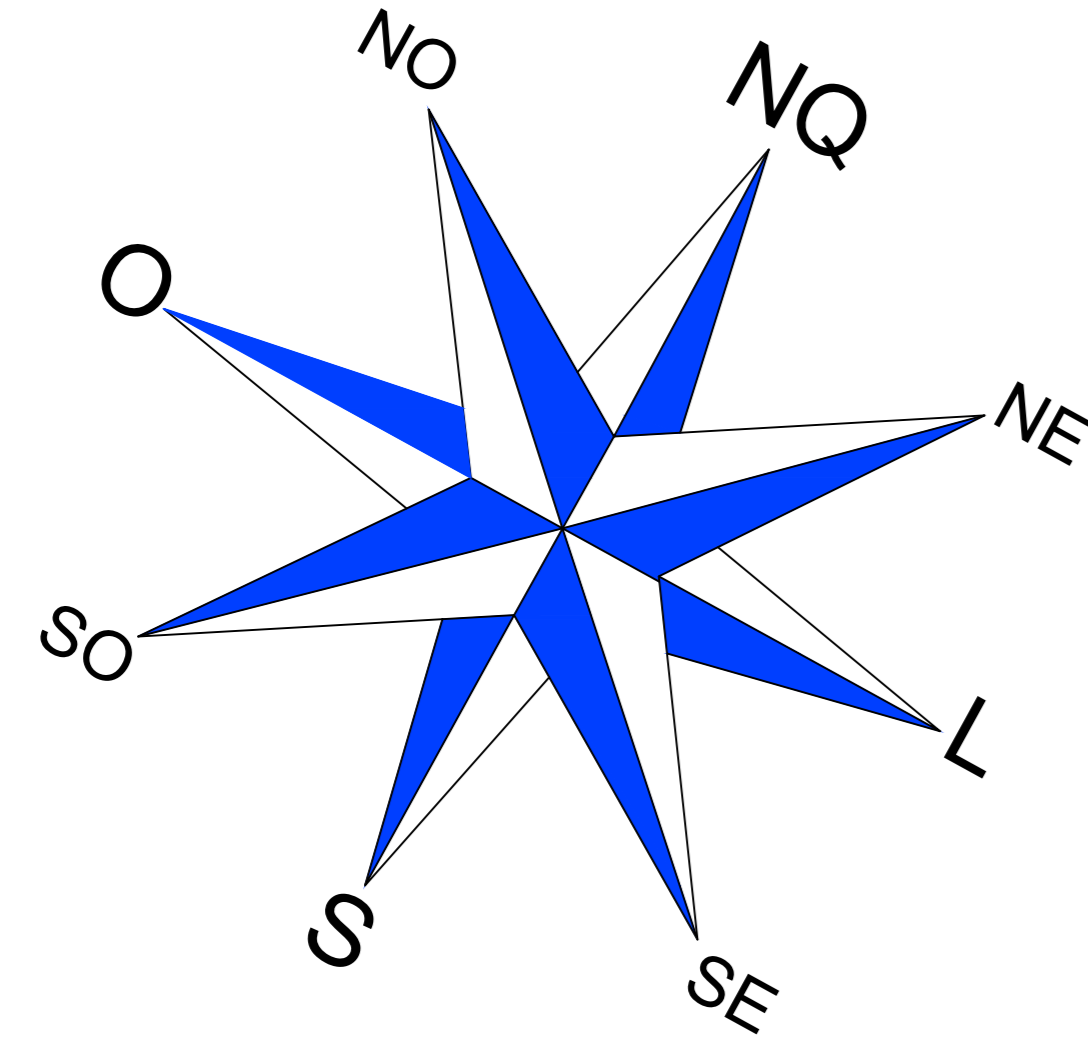
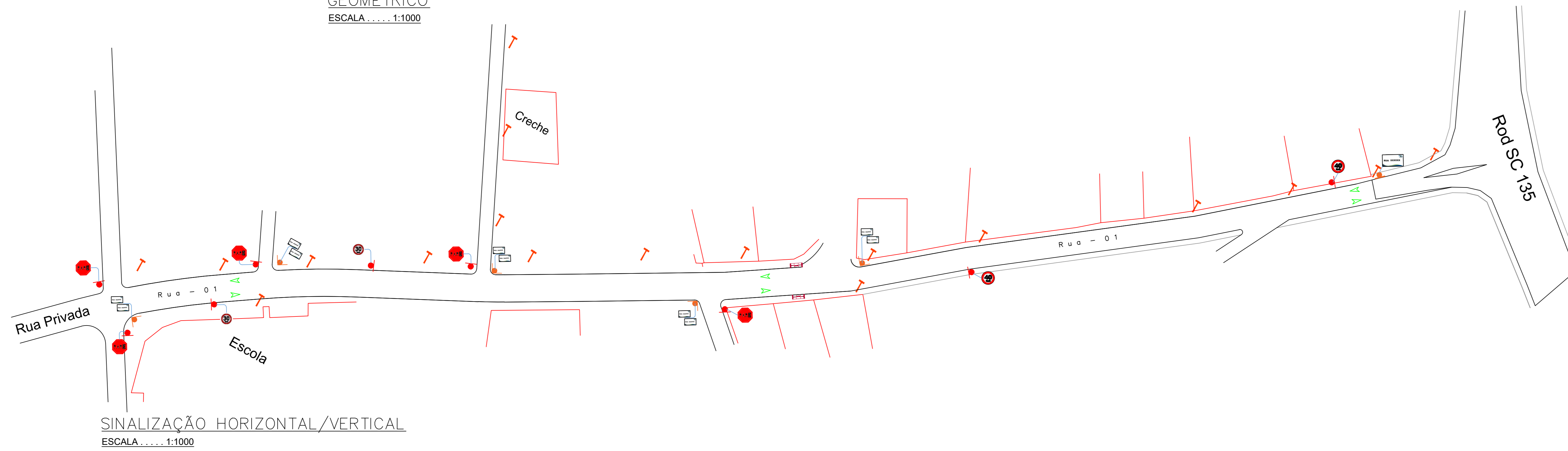
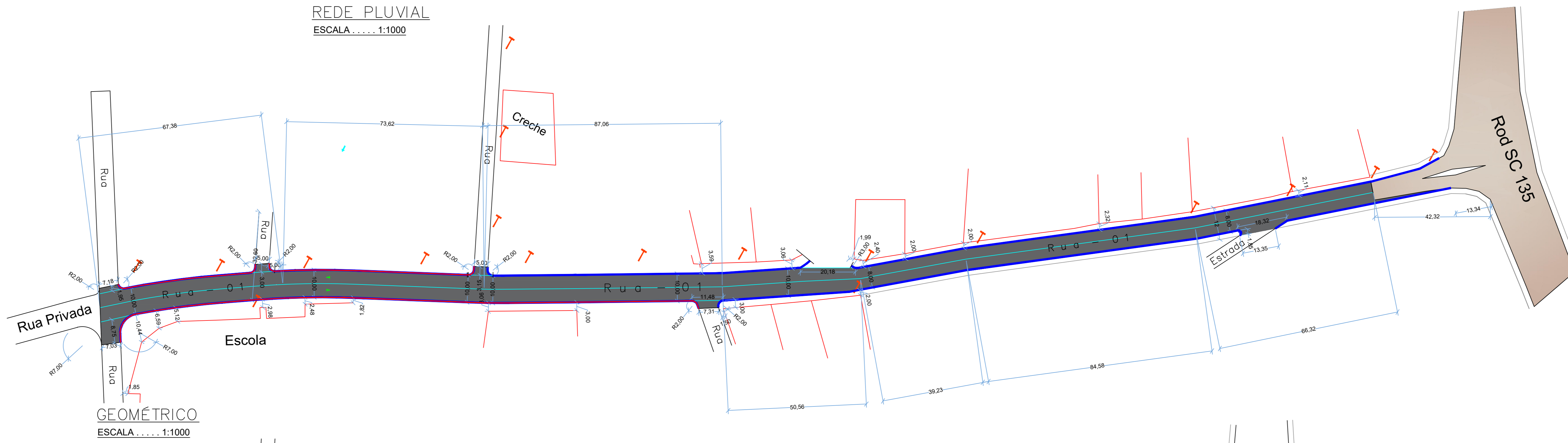
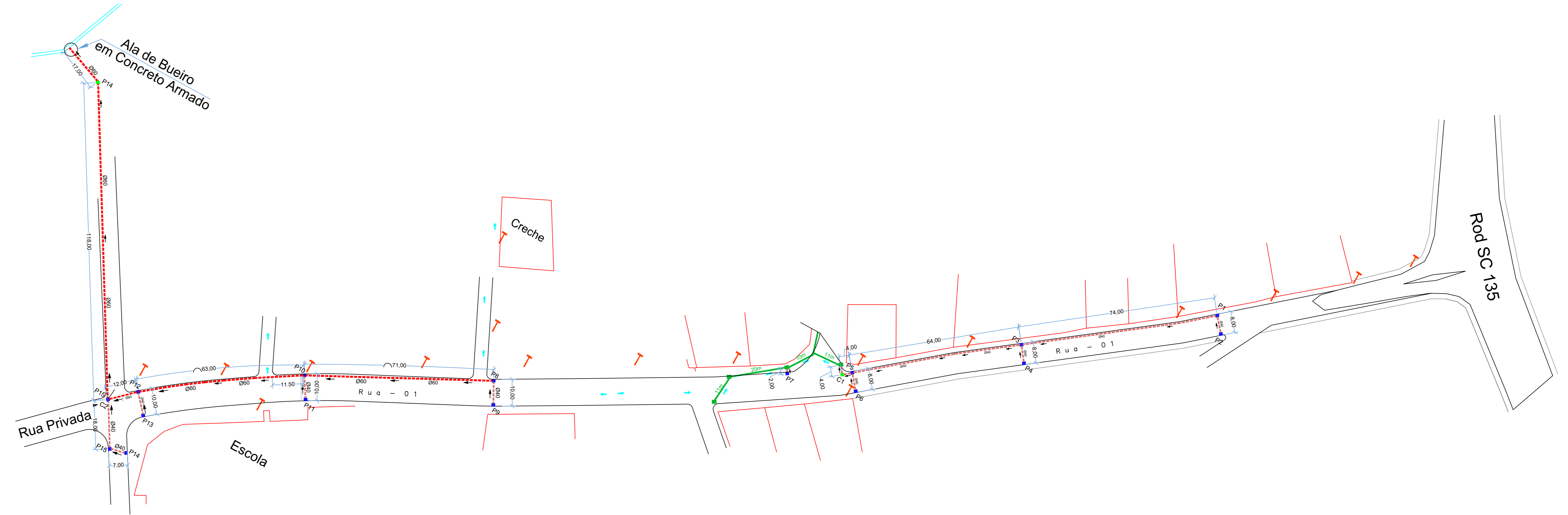


"RUA 01"



LEGENDA - SINALIZAÇÃO RUA "01"

	PLACA DE SINALIZAÇÃO	
	PLACA DE NOMENCLATURA DE RUAS (SIMPLES)	
	PLACA DE NOMENCLATURA DE RUAS (DUPLA)	
	PLACA DE SINALIZAÇÃO " PARE " (60x60 cm)	05 UNID.
	VELOCIDADE PERMITIDA NA VIA 30 Km/h	02 UNID.
	VELOCIDADE PERMITIDA NA VIA 40 Km/h	02 UNID.
	PLACA DE NOMENCLATURA DE RUAS (SIMPLES)	01 UNID.
	PLACA DE NOMENCLATURA DE RUAS (DUPLA)	05 UNID.
	SENTIDO DA VIA	-----



NOTAS:
TODAS AS MEDIDAS ESTÃO EM METROS, CASO HOUVER DIVERGÊNCIAS ENTRE COTAS E ESCALA, PREVALECERÃO AS COTAS.

PREFEITURA MUNICIPAL DE CAMPOS NOVOS (SC) RUA CONDESSA, 233 - CENTRO - FONE: (47) 3341-1000 SECRETARIA MUNICIPAL DE TRANSPORTES, OBRAS E URBANISMO DEPARTAMENTO DE ENGENHARIA				
OBRA: PAVIMENTAÇÃO ASFÁLTICA				
LOCAL: RUA - 01 ENTRE A SC - 135 ATÉ CHEGADA NA MADEIREIRA				
ÁREA DE OBRAS: 4.654,96 m ²	PERÍMETRO: 954,79 m	ESTIMADA: 468,75 m	FAIXA: 8,00m/10,00m	POSTES A SEREM COLOCADOS: 13 UNID.
DEBULHAMENTO: 225,00 m	DEBULHAMENTO: 281,00 m	CANALIZAÇÃO: 16 UNID.	CRUZAS: 01 UNID.	
DATA: SETEMBRO/2022 TIPO DE PROJETO: GEOMÉTRICO / REDE PLUVIAL/ SINALIZAÇÃO				
INDICADA: LUIZ CARLOS	FECHA: 03/04	PROJETO: JOSÉ RODRIGUES	PROFESSOR RESPONSÁVEL: GILMAR MARCO FERREIRA	