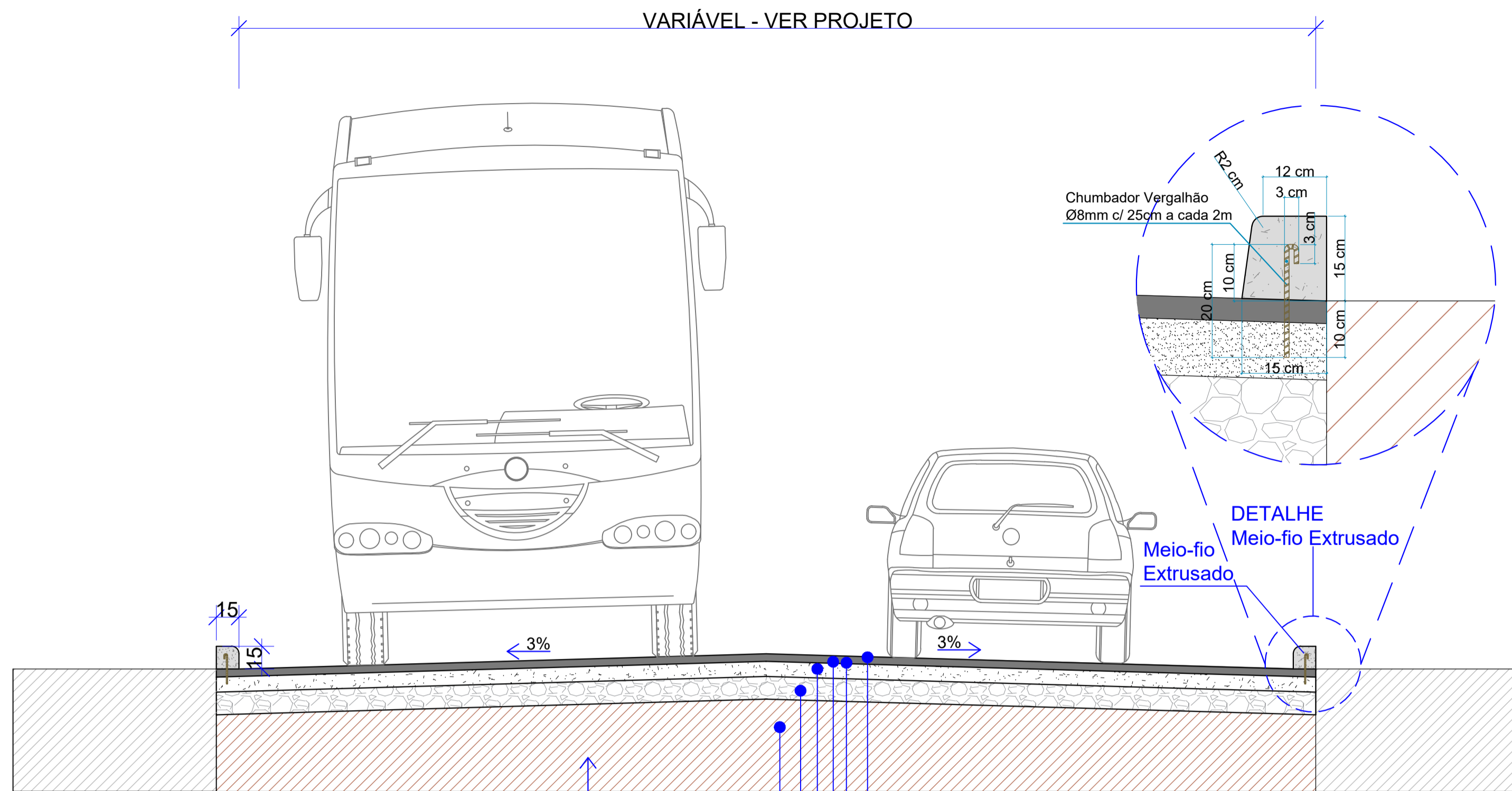
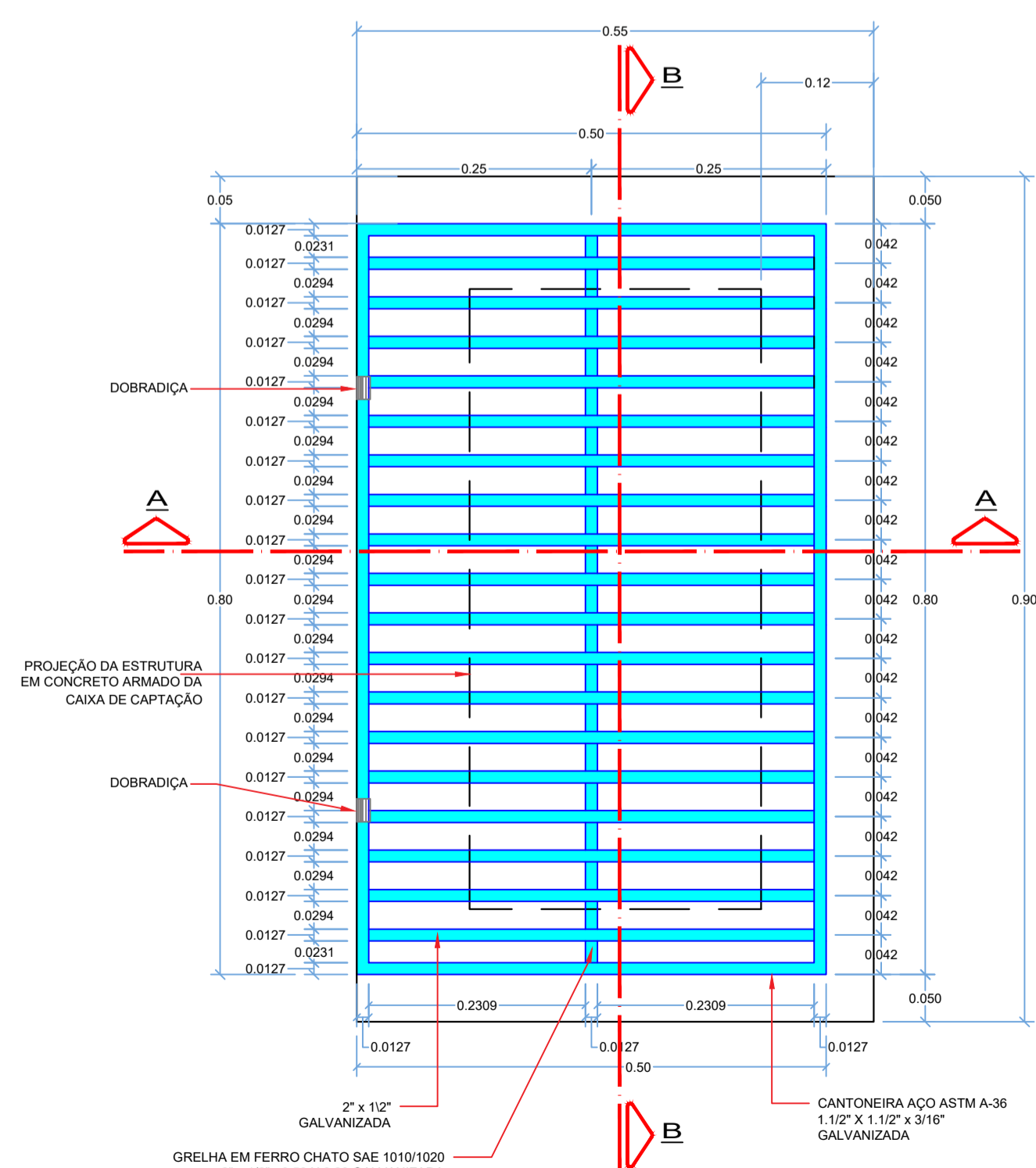


PERFIL GENÉRICO - SEM PASSEIO PÚBLICO

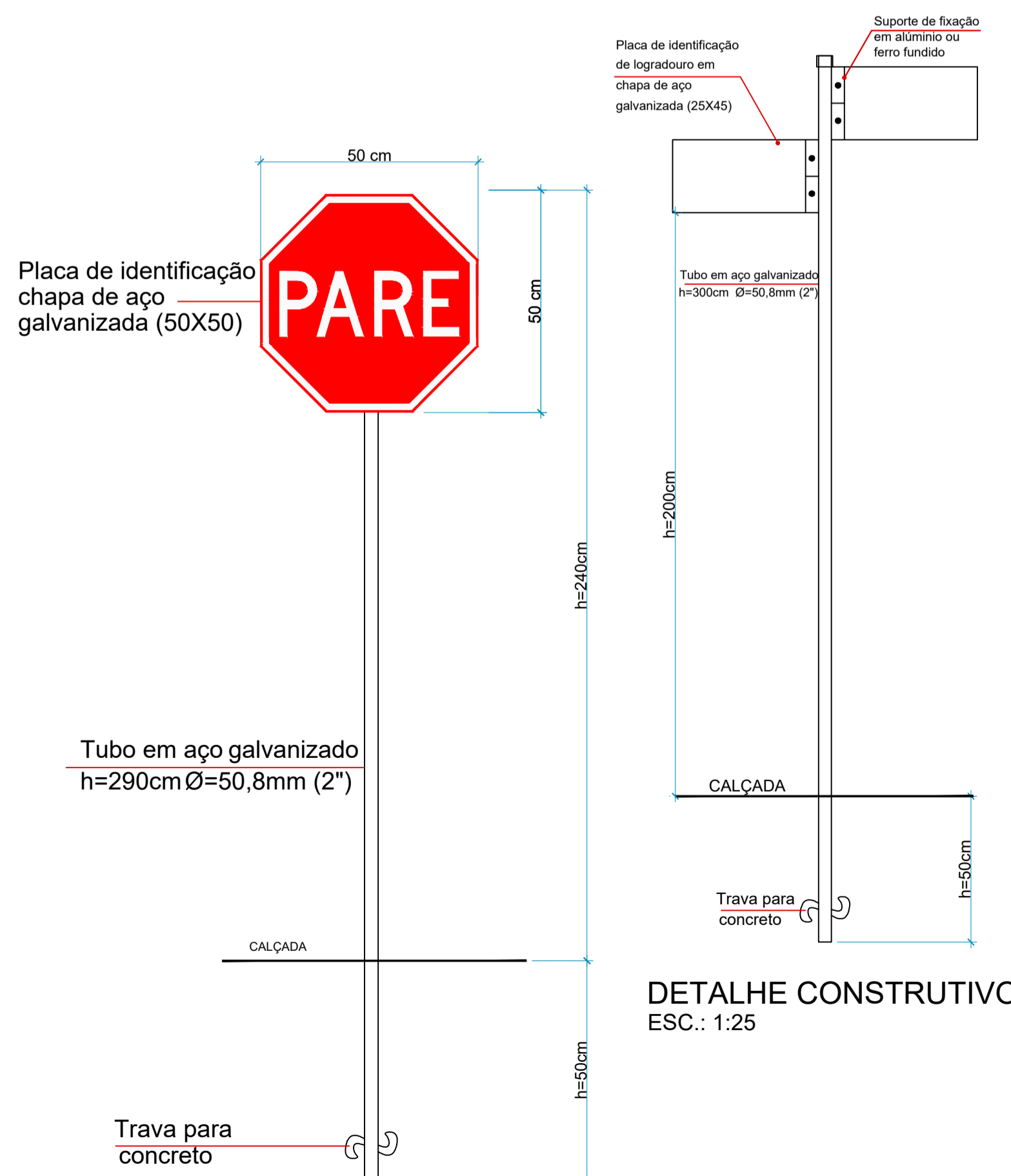


- CAPA CBUQ 4cm
 - PINTURA DE LIGAÇÃO
 - IMPRIMAÇÃO
 - BRITA GRADUADA 10cm
 - BASE 15cm M.S. - MACADAME SECO
 - REGULARIZAÇÃO SUB-BASE (EXISTENTE)
- Perfil Pavimentação sobre Chão Natural

CORTE "A-A" ESCALA...: 1:50

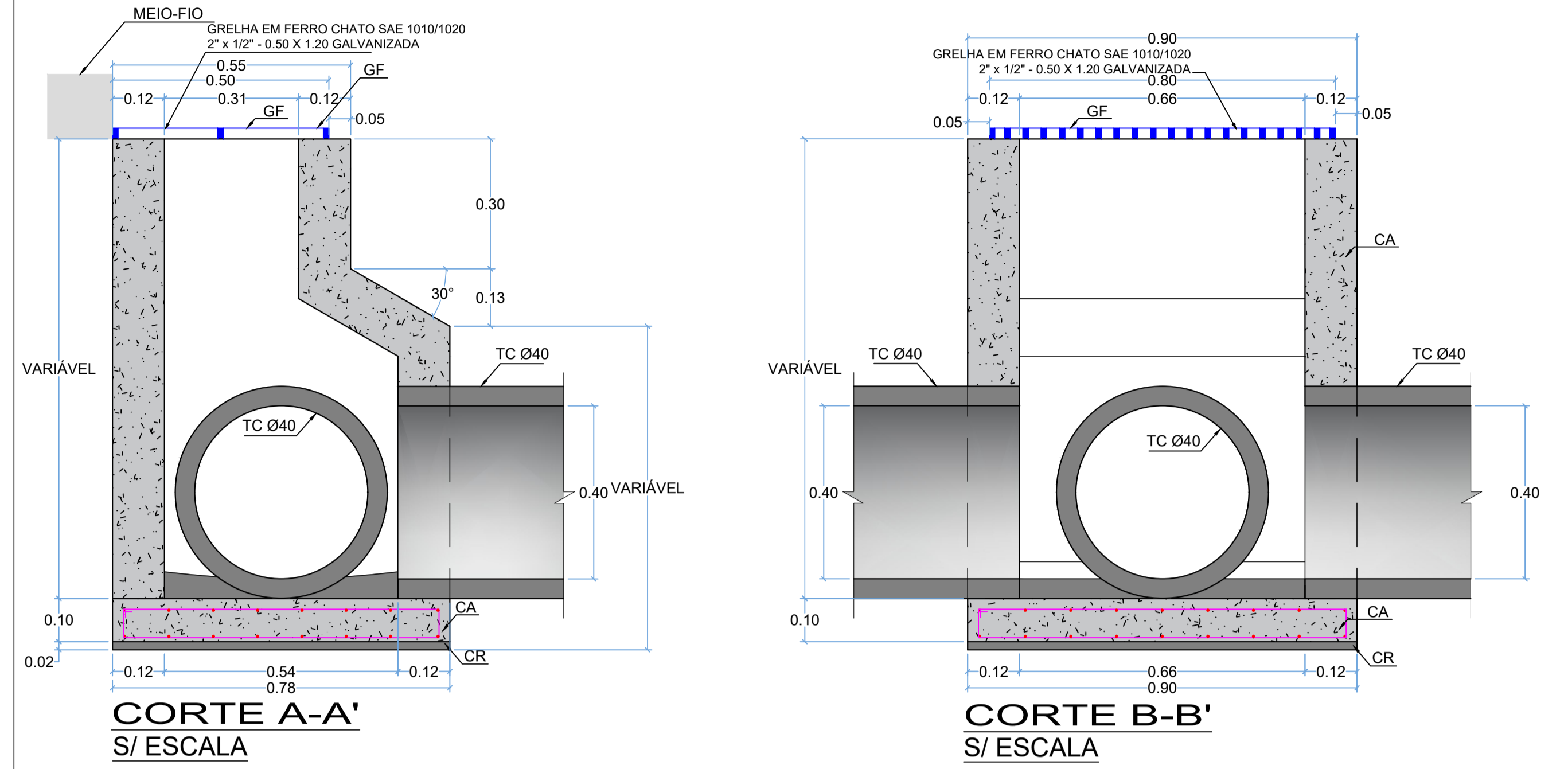


GRADE DE FERRO 0,50 x 0,80
S/ ESCALA

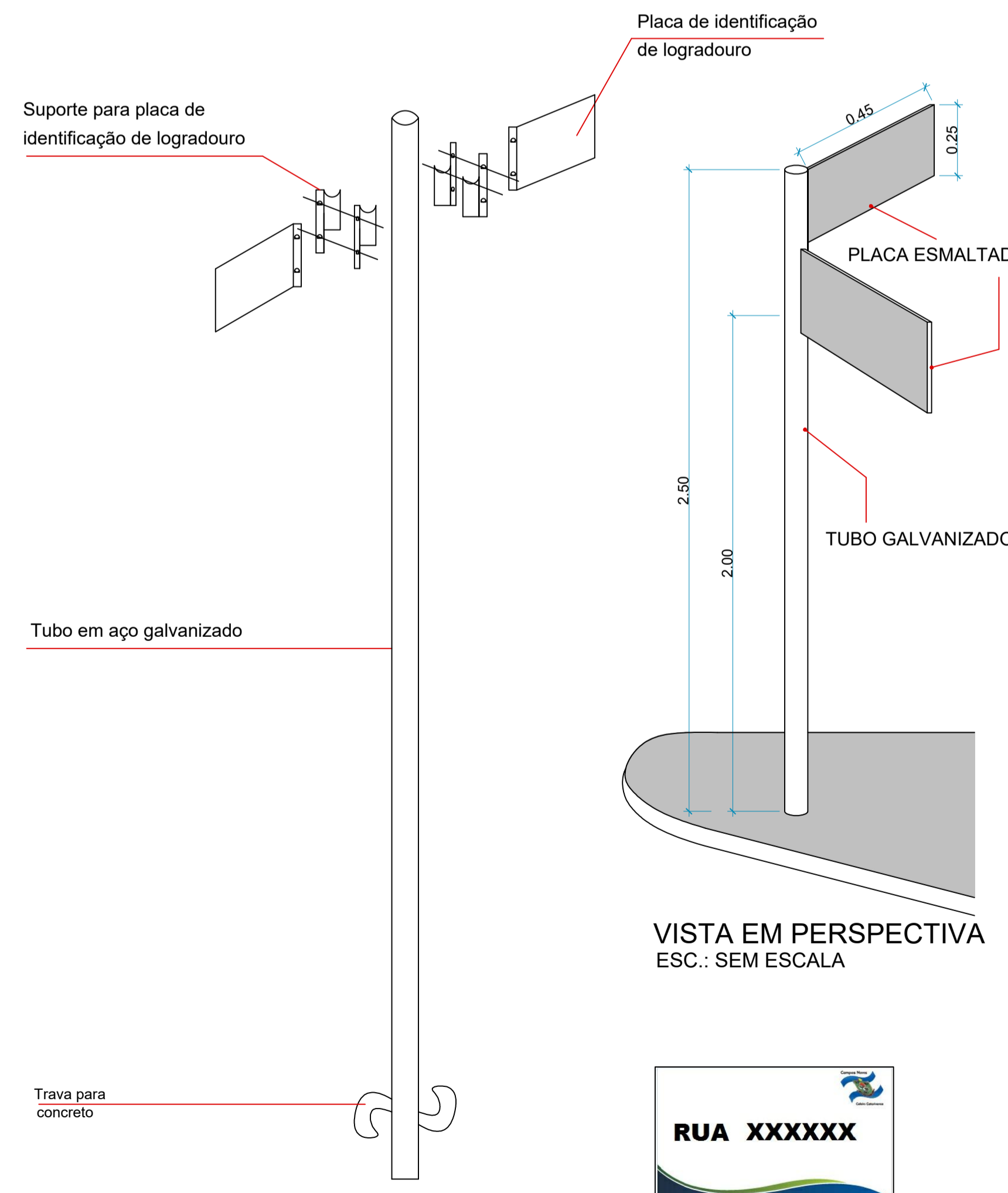


DETALHE PLACA DE SINALIZAÇÃO
ESC.: SEM ESCALA

CAIXA COLETORA _REDE COM Ø 40



- LEGENDA
- RE REVESTIMENTO MASSA ÚNICA
 - TC TUBO DE CONCRETO
 - GF GRADE EM FERRO CHATO SAE 1010/1020 - 1.1/2" x 1/2" - 50x80cm (GALVANIZADA)
 - CA CONCRETO ARMADO fck=25MPa
 - CR CONCRETO MAGRO (REGULARIZAÇÃO) fck=9MPa



PLACA NOMENCLATURA DE RUAS (0,45 x 0,25)
ESC.: SEM ESCALA

NOTAS:
TODAS AS MEDIDAS ESTÃO EM METROS, CASO HOUVER DIVERGÊNCIAS ENTRE COTAS E ESCALA, PREVALERÃO AS COTAS.

PREFEITURA MUNICIPAL DE CAMPOS NOVOS (SC)
RUA CONDICIONÁRIO, 325 - CENTRO - FONE (49) 3541-6200
www.camposnovos.sc.gov.br

SECRETARIA MUNICIPAL DE TRANSPORTES, OBRAS E URBANISMO
DEPARTAMENTO DE ENGENHARIA

PAVIMENTAÇÃO ASFÁLTICA

LOCAL: RUA - 01	TRECHO: ENTRE A SC - 135 ATÉ CHEGADA NA MADEIREIRA			
ÁREA DE ASFALTO: 4.654,96 m ²	MEIO-FIO: 954,79 m	EXTENSÃO: 468,75 m	LARGURA: 8,00m 10,00m	POSTE A RELOCAR: 13 UNID.
TUBULAÇÃO Ø 40: 225,00 m	TUBULAÇÃO Ø 60: 281,00 m	CAIXA COLETORA: 16 UNID.	CAIXA CEGA: 01 UNID.	
LOCAL: RUA - 02	TRECHO: ENTRE A RUA 01 ATÉ PARALELA SC - 135			
ÁREA DE ASFALTO: 4.095,05 m ²	MEIO-FIO: 1.404,30 m	EXTENSÃO: 699,42 m	LARGURA: 5,00 m 7,00 m	POSTE A RELOCAR: 15 UNID.
TUBULAÇÃO Ø 40: 429,00 m	TUBULAÇÃO Ø 60: -	CAIXA COLETORA: 19 UNID.	CAIXA CEGA: -	

PROJETO: GEOMÉTRICO / REDE PLUVIAL / SINALIZAÇÃO

DATA: SETEMBRO/2022

DESENHO: EDSON

RESP. TÉCNICO: EDMILSON JOSE RODRIGUES

PREFEITO MUNICIPAL: GILMAR MARCO PEREIRA

ESCALA: CAD: INDICADA

FOLHA: 02/04

CÓPIAS PI
() ORÇAMENTO () CONHECIMENTO
() APROVAÇÃO () EXECUÇÃO