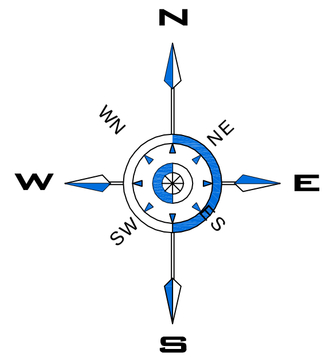

LEGENDA

ESTACAS (20 EM 20m)

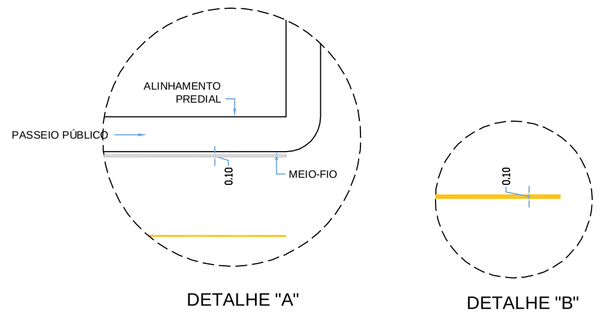

DETALHE "A"

DETALHE "B"

DETALHE DAS FAIXAS DE SINALIZAÇÃO

S/ Escala

LEGENDA

- CAIXA COLETORA A EXECUTAR
- CAIXA COLETORA EXISTENTE OU QUE CONSTA EM PROJETO DA RESPECTIVA RUA
- CAIXA CEGA
- CAIXA CEGA EXISTENTE OU QUE CONSTA EM PROJETO DA RESPECTIVA RUA
- TUBULAÇÃO A EXECUTAR Ø 40
- TUBULAÇÃO A EXECUTAR Ø 60
- TUBULAÇÃO EXISTENTE OU QUE CONSTA EM PROJETO DA RESPECTIVA RUA
- INDICAÇÃO DO SENTIDO QUE SEGUE A ÁGUA PLUVIAL

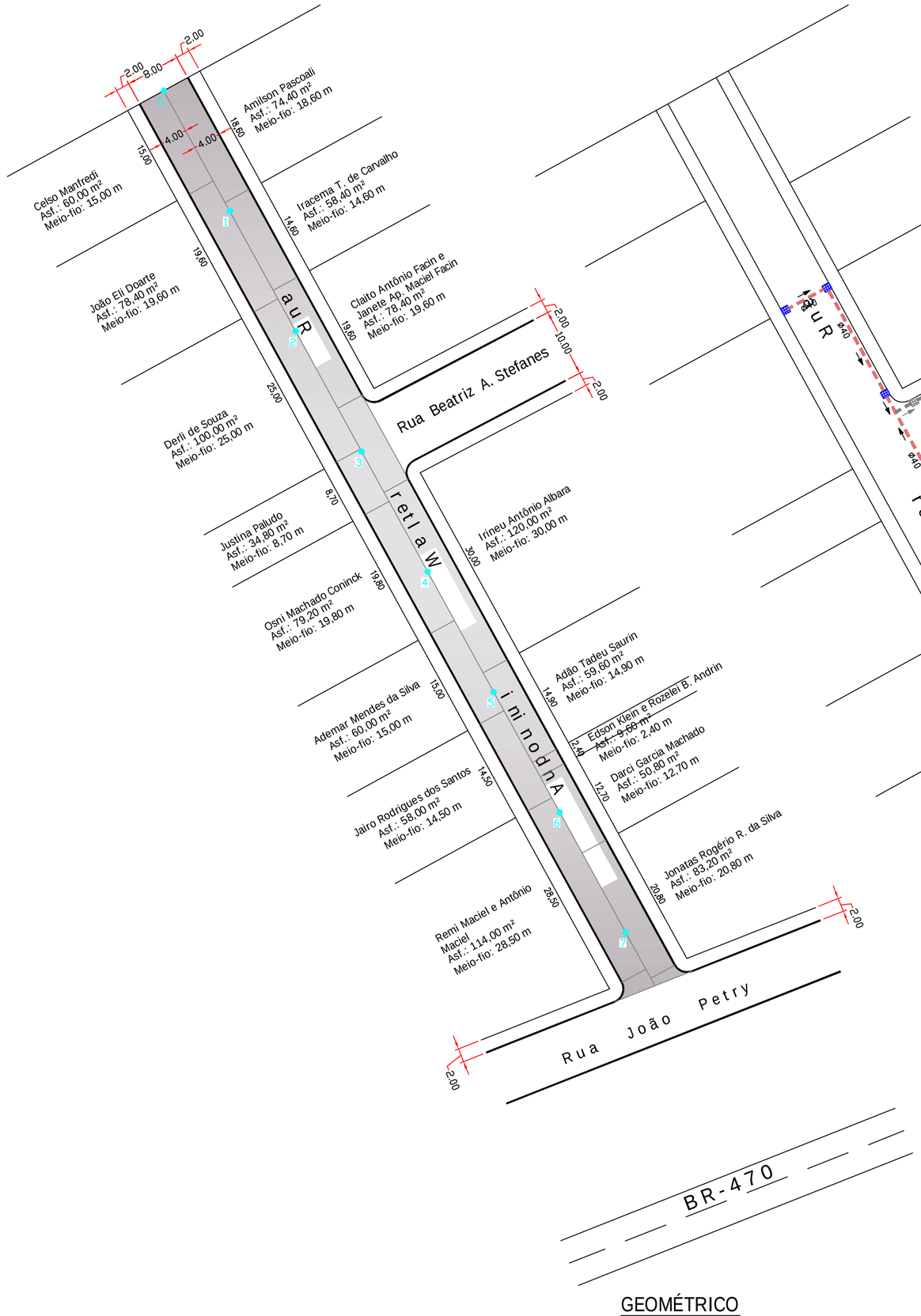

GEOMÉTRICO

ESCALA 1:500

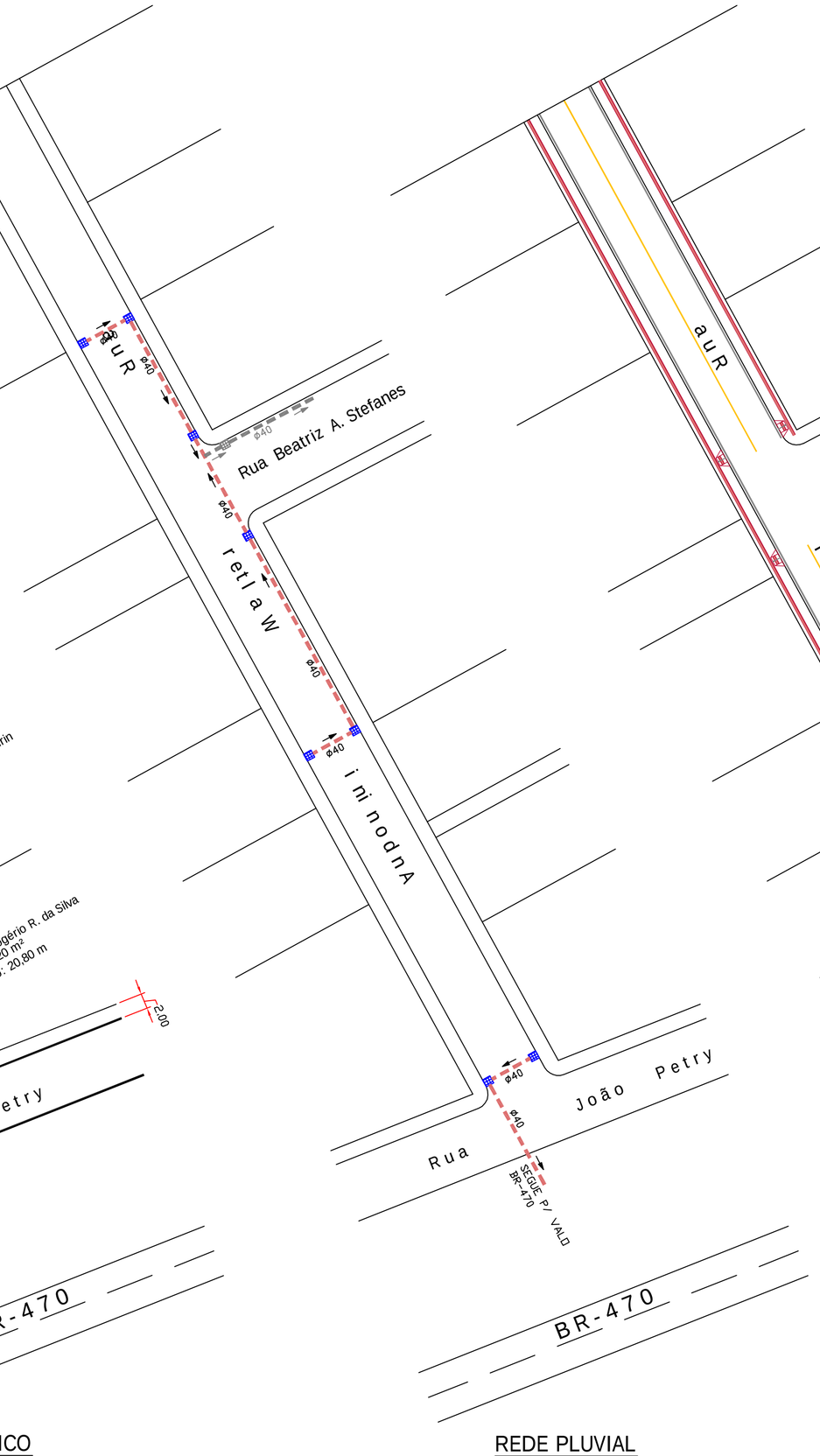

REDE PLUVIAL

ESCALA 1:500

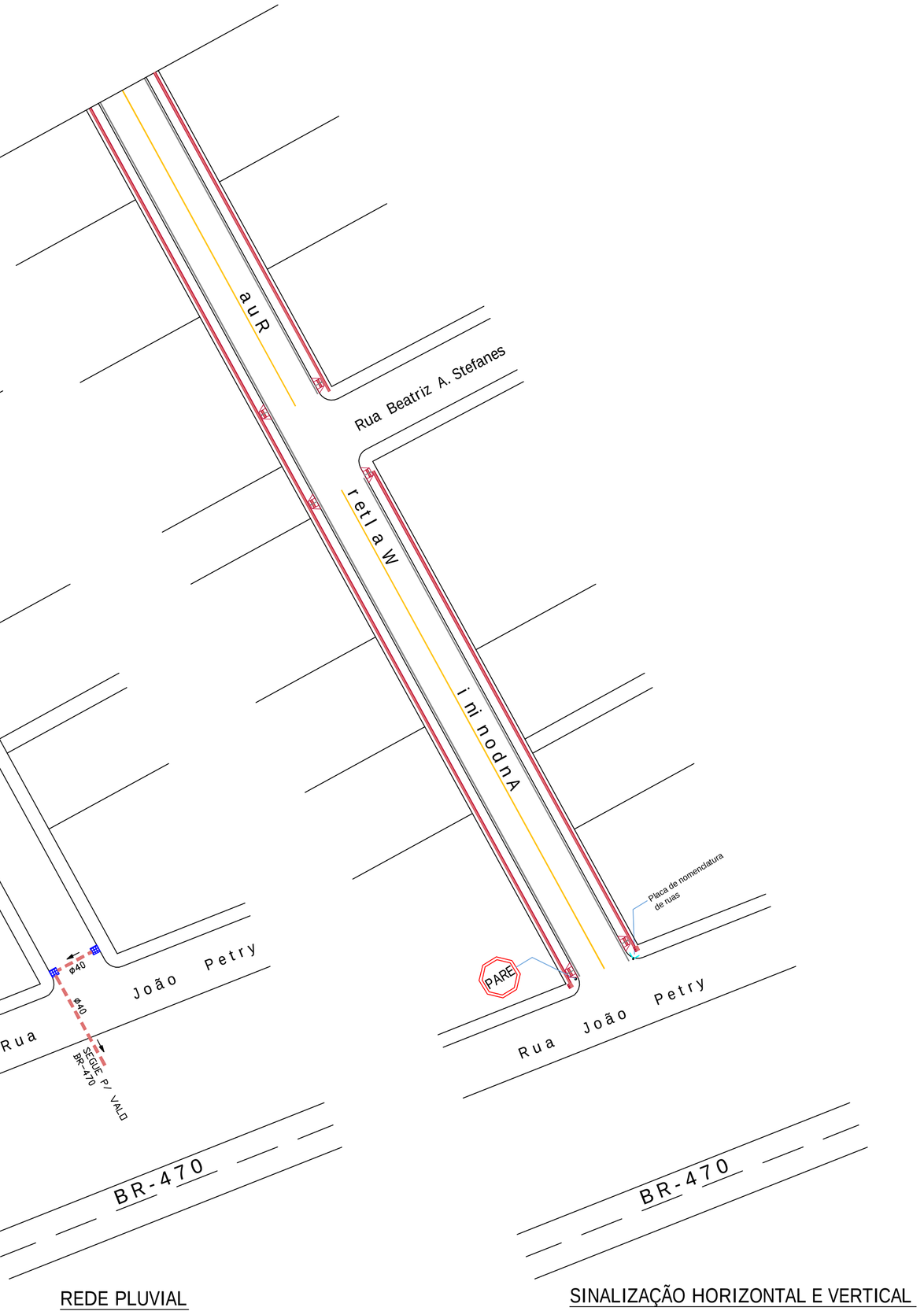

SINALIZAÇÃO HORIZONTAL E VERTICAL

ESCALA 1:500

NOTAS:

TODAS AS MEDIDAS ESTÃO EM METROS, CASO HOUVER DIVERGÊNCIAS ENTRE COTAS E ESCALA PREVALECERÃO AS COTAS.

PREFEITURA MUNICIPAL DE CAMPOS NOVOS (SC)

RUA EXPEDICIONÁRIO, 323 – CENTRO – FONE (49) 3541-6200 www.camposnovos.sc.gov.br

SECRETARIA MUNICIPAL DE TRANSPORTES, OBRAS E URBANISMO
DEPARTAMENTO DE ENGENHARIA

OBRA: PAVIMENTAÇÃO ASFÁLTICA SOBRE CHÃO NATURAL

PROJETO: GEOMÉTRICO / REDE PLUVIAL / SINALIZAÇÃO HORIZONTAL E VERTICAL

ÁREA DE ASFALTO:	MEIO-FIO:	EXTENSÃO:	LARGURA:
1.190,88 m²	291,70 m	148,86 m	8,00 m

TUBULAÇÃO Ø40:	TUBULAÇÃO Ø60:	CAIXAS COLETORAS:	CAIXAS CEGAS:
93,60 m		08 UNID.	

ÁREA DE PINTURA:	CALÇADA:	PLACA DE NOMENCLATURA DE RUAS:	PLACA DE PARADA OBRIGATÓRIA:
41,25 m²	CONCRETO ESTAMPADO - 476,06m² DIRECIONAL - 86,61m	01 UNID.	01 UNID.

DATA:	LOCAL:	TRECHO:
NOV./2014	RUA WALTER ANDONINI	ENTRE A RUA JOÃO PETRY ATÉ O FINAL DA RUA

CÓDIGO CAD: 2014\Obras\Pavimentação\Pav.Asfaltica\E.Jorginho.Melo

ESCALA CAD: 1 : 500

FOLHA: 01/01

DESENHO: LUIZ CARLOS

RESP. TÉCNICO: CRISTIANE CAREZIA, CREA - SC 81113-9, Engenheira Civil

PREFEITO MUNICIPAL: NELSON CRUZ

CÓPIAS P/
( ) ORÇAMENTO ( ) CONHECIMENTO
( ) APROVAÇÃO ( ) EXECUÇÃO