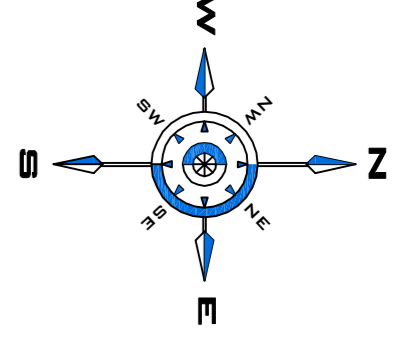


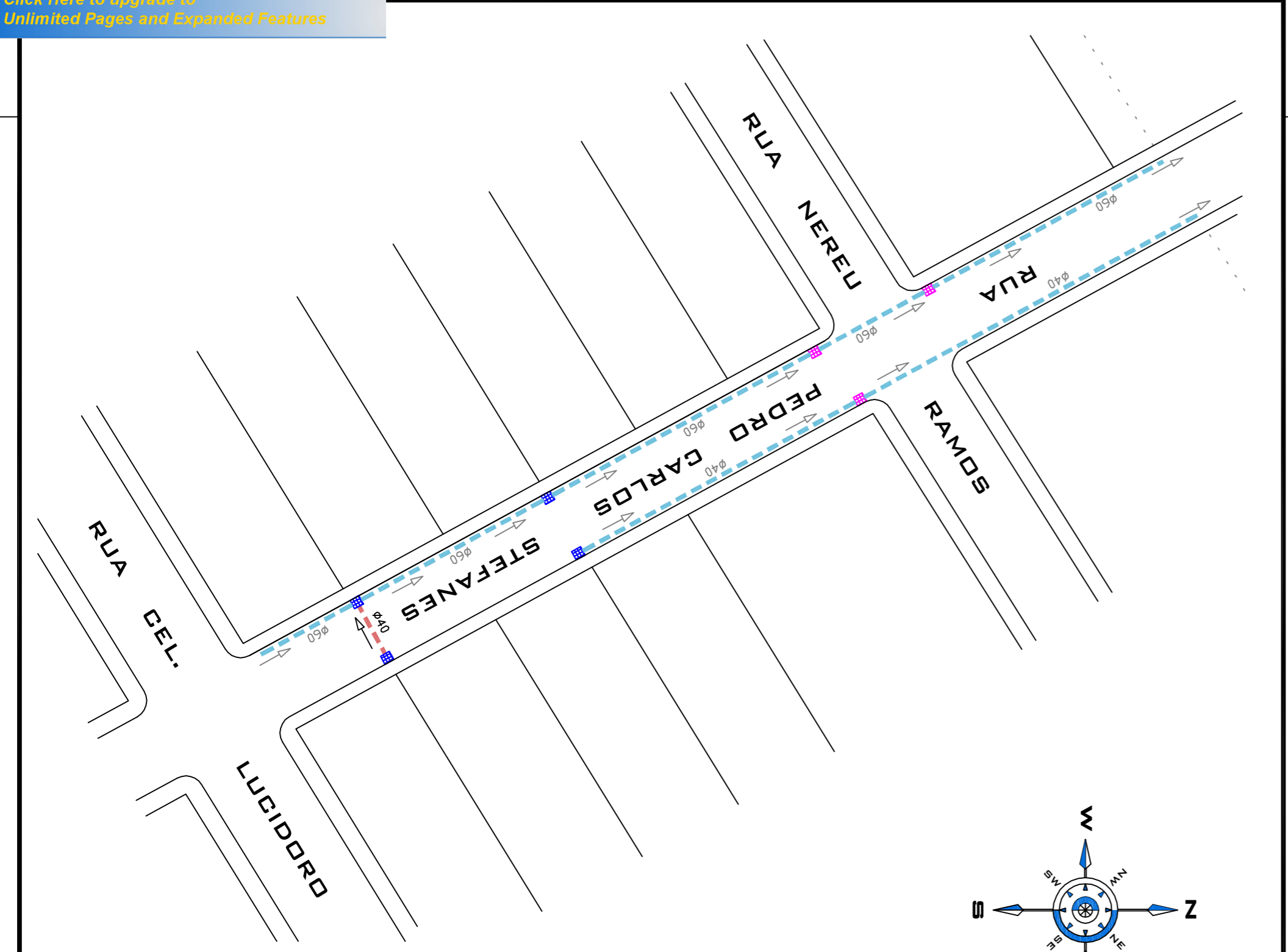
NOTAS:
 TODAS AS MEDIDAS ESTÃO EM METROS, CASO HOUVER DIVERGÊNCIAS ENTRE COTAS E ESCALA, PREVALERÃO AS COTAS.



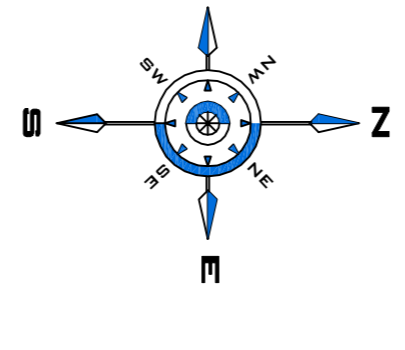
LEGENDA

- ESTACOS (20 em 20m)
- MURO EXISTENTE

<p>PREFEITURA MUNICIPAL DE CAMPOS NOVOS SC SECRETARIA MUNICIPAL DE TRANSPORTES, OBRAS E URBANISMO DEPARTAMENTO DE ENGENHARIA</p>			
GEOMÉTRICO			
<p>PAV. ASFALTICA SOBRE CHÃO NATURAL</p>		<p>PROJETO: _____</p>	
ÁREA DE ASFALTO	222,36 m ²	ÁREA DE PASSIVO	426,00 m ²
EXTENSÃO	115,78 m	LARGURA	8,00 m
DATA: Janeiro 2013	TÍTULO: ENTRE A RUA CEL. LUCIDORO ATÉ 300m AVS A RUA NEREU RAMOS		
COORDENADOR: Luiz Carlos	PROJETO MUNICIPAL: _____		
ESCALA: 1 : 500	PROJETO: _____		
<p>LAIDER D. LANDNER Engenheiro de Transportes e Obras Urbanas</p>			
<p>NEILSON GRUZ</p>			




NOTAS:
 TODAS AS MEDIDAS ESTÃO EM METROS, CASO HOUVER DIVERGÊNCIAS ENTRE COTAS E ESCALA, PREVALERÃO AS COTAS.



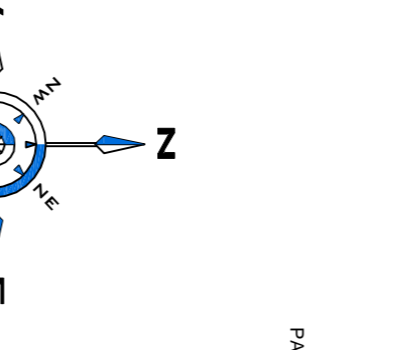
LEGENDA:

- CAIXA COLETOIRA A EXECUTAR
- CAIXA COLETOIRA EXISTENTE - DEMOLIÇÃO E EXECUÇÃO DE NOVAS
- TUBULAÇÃO A EXECUTAR Ø 40
- TUBULAÇÃO A EXECUTAR Ø 100
- TUBULAÇÃO EXISTENTE
- INDICAÇÃO DO SENTIDO QUE SEGUIR A ÁGUA PLUVIAL

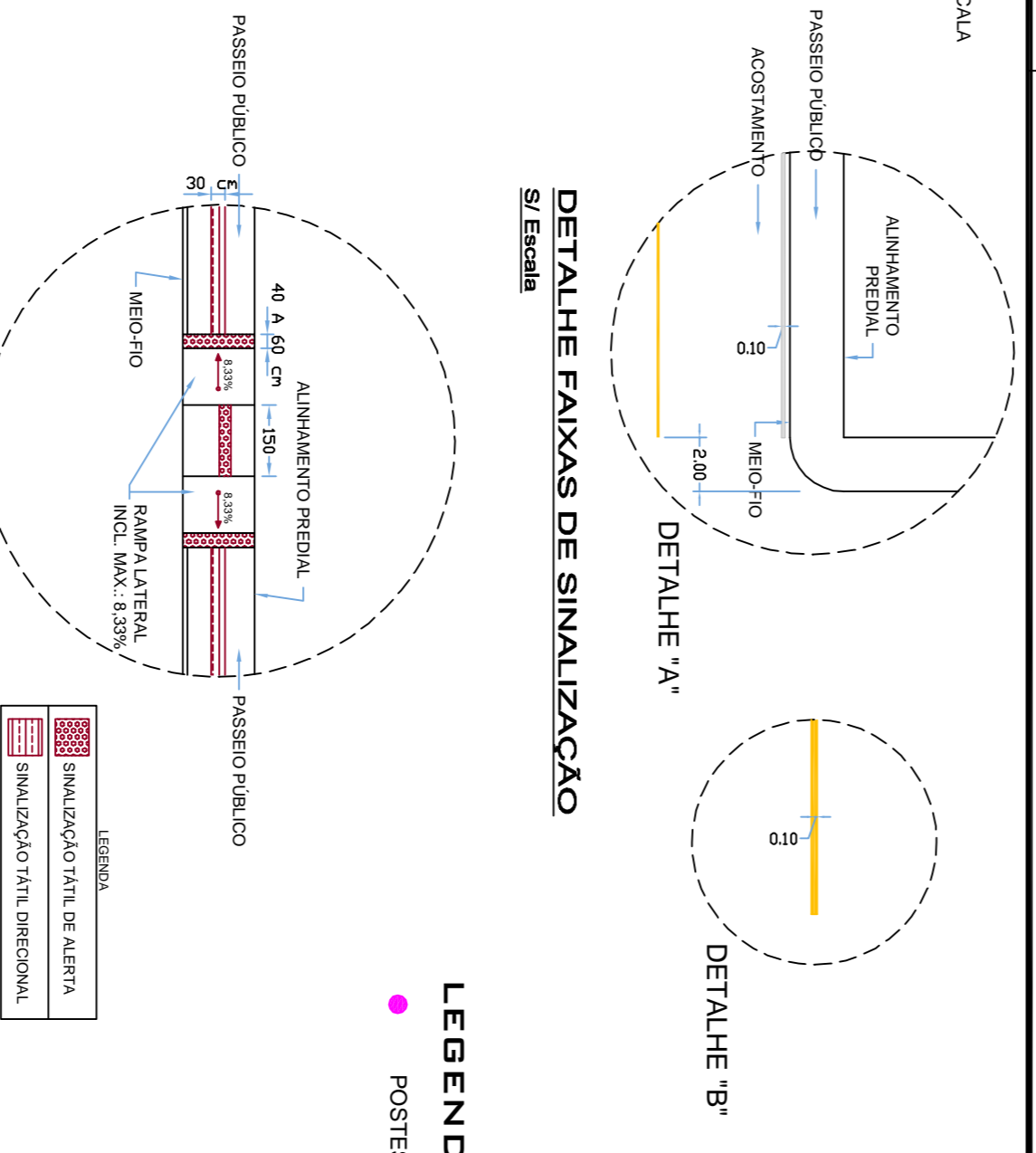
<p>PREFEITURA MUNICIPAL DE CAMPOS NOVOS SC SECRETARIA MUNICIPAL DE TRANSPORTES, OBRAS E URBANISMO DEPARTAMENTO DE ENGENHARIA</p>			
REDE PLUVIAL			
<p>PAV. ASFALTICA SOBRE CHÃO NATURAL</p>		<p>PROJETO: _____</p>	
ÁREA DE ASFALTO	222,36 m ²	ÁREA DE PASSIVO	426,00 m ²
EXTENSÃO	115,78 m	LARGURA	8,00 m
DATA: Janeiro 2013	TÍTULO: ENTRE A RUA CEL. LUCIDORO ATÉ 300m AVS A RUA NEREU RAMOS		
COORDENADOR: Luiz Carlos	PROJETO MUNICIPAL: _____		
ESCALA: 1 : 500	PROJETO: _____		
<p>LAIDER D. LANDNER Engenheiro de Transportes e Obras Urbanas</p>			
<p>NEILSON GRUZ</p>			



NOTAS:
 TODAS AS MEDIDAS ESTÃO EM METROS, CASO HOUVER DIVERGÊNCIAS ENTRE COTAS E ESCALA, PREVALERÃO AS COTAS.



DETALHE FAIXAS DE SINALIZAÇÃO



LEGENDA

- POSTES

<p>PREFEITURA MUNICIPAL DE CAMPOS NOVOS SC SECRETARIA MUNICIPAL DE TRANSPORTES, OBRAS E URBANISMO DEPARTAMENTO DE ENGENHARIA</p>			
SINALIZAÇÃO HORIZONTAL			
<p>PAV. ASFALTICA SOBRE CHÃO NATURAL</p>		<p>PROJETO: _____</p>	
ÁREA DE ASFALTO	222,36 m ²	ÁREA DE PASSIVO	426,00 m ²
EXTENSÃO	115,78 m	LARGURA	8,00 m
DATA: Janeiro 2013	TÍTULO: ENTRE A RUA CEL. LUCIDORO ATÉ 300m AVS A RUA NEREU RAMOS		
COORDENADOR: Luiz Carlos	PROJETO MUNICIPAL: _____		
ESCALA: 1 : 500	PROJETO: _____		
<p>LAIDER D. LANDNER Engenheiro de Transportes e Obras Urbanas</p>			
<p>NEILSON GRUZ</p>			