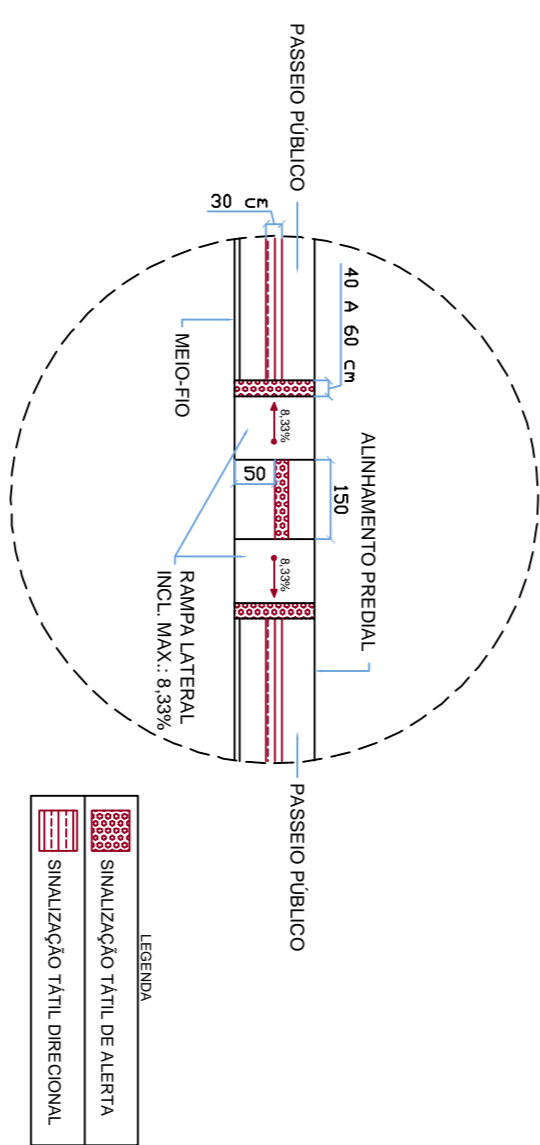


DETALHE DAS FAIXAS DE SINALIZAÇÃO
 S/ Escala

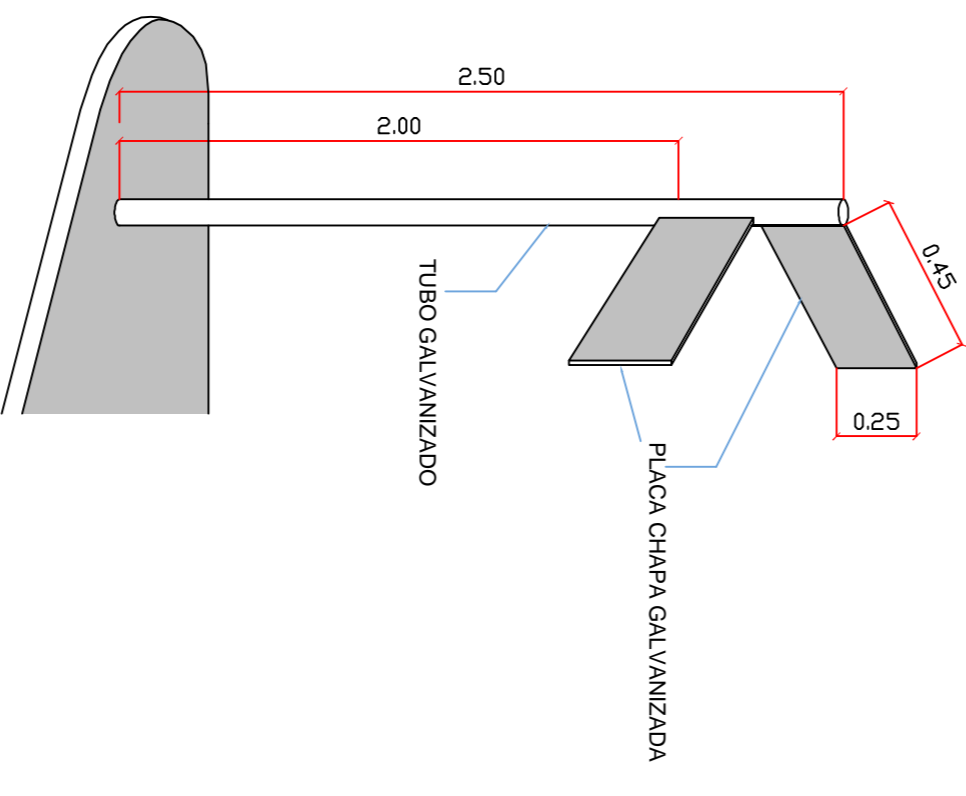


LEGENDA
 SINALIZAÇÃO TÁTIL DE ALERTA
 SINALIZAÇÃO TÁTIL DIRECIONAL

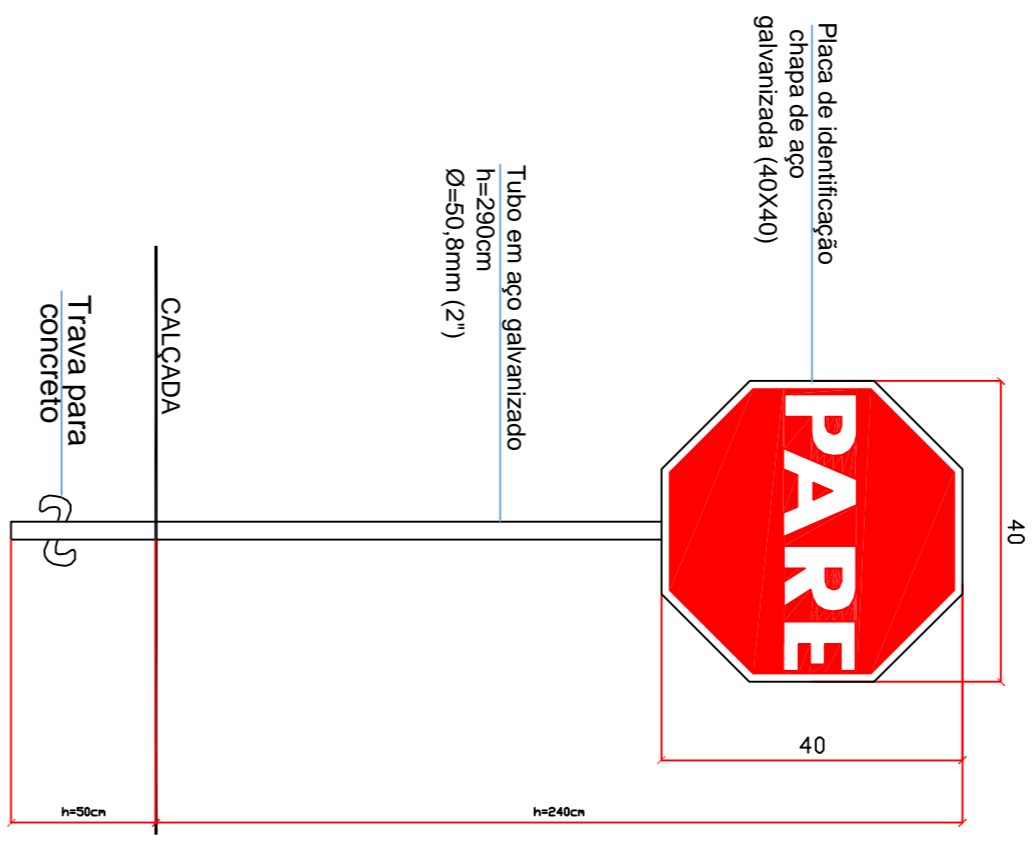
DETALHE DA RAMPA DE ACESSIBILIDADE
 CONFORME NBR - 9050/2004
 S/ Escala



DETALHE - MODELO PLACA P/ IDENTIFICAÇÃO DE RUAS (0,45 X 0,25)
 S/ Escala



PERSPECTIVA - MODELO PLACA P/ IDENTIFICAÇÃO DE RUAS (0,45 X 0,25)
 S/ Escala



PLACA DE SINALIZAÇÃO "PARE"
 S/ Escala

NOTAS:
 TODAS AS MEDIDAS ESTÃO EM METROS. CASO HOUVER DIVERGÊNCIAS ENTRE COTAS E ESCALA, PREVALECEM AS COTAS.

PREFEITURA MUNICIPAL DE CAMPOS NOVOS - SC RUA EXPEDIENTÁRIO 329 - CENTRO - FONE (49) 3541-4200 SECRETARIA MUNICIPAL DE TRANSPORTES, OBRAS E URBANISMO DEPARTAMENTO DE ENGENHARIA WWW.CAMPSONOVOS-SC.GOV.BR			
PAVIMENTAÇÃO ASFÁLTICA SINALIZAÇÃO HORIZONTAL E VERTICAL			
ÁREA DE OBRAS	ÁREA DE CALÇADA	PERÍMETER BARRICA	PERÍMETER MARRMEX
214,55²	52,85 m²	16,19 m²	8,30 m²
TOTAL		PLACA DE SINALIZAÇÃO	PLACA DE SINALIZAÇÃO
Novembro/2012		02 unidades	01 unidades
CÓDIGO DO PROJETO: 04/06 TÍTULO: RUA JOÃO MARIA BECKER TRECHO ENTRE AV. SAGRADO CORAÇÃO DE MARIA E RUA STO. AMARO DA IMPERATRIZ			
ESCALA:	1 : 500	LAIRES GALAZZI LADNER CREA: 048.103.104-8	