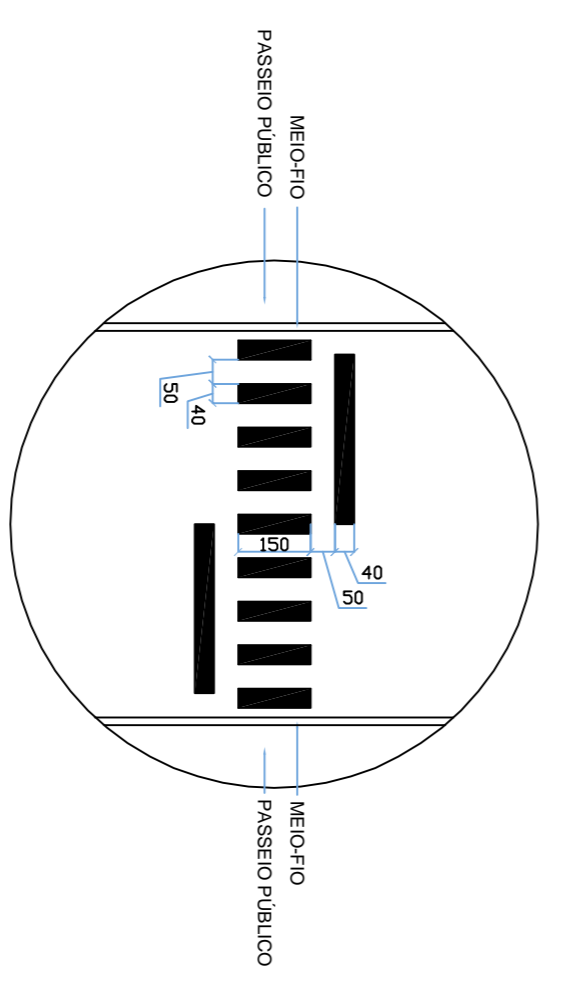
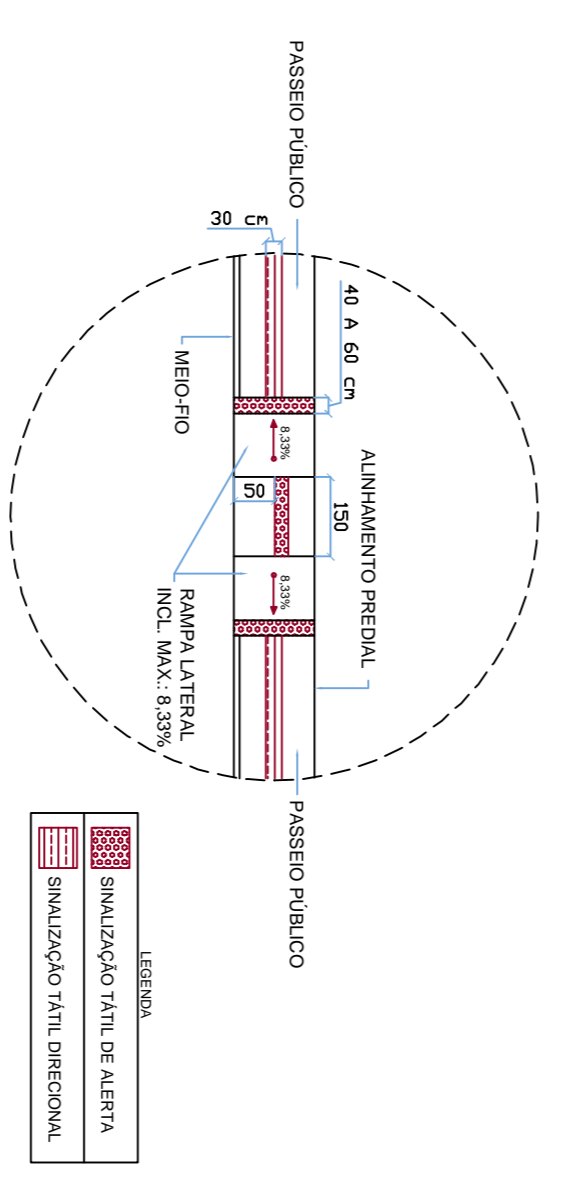


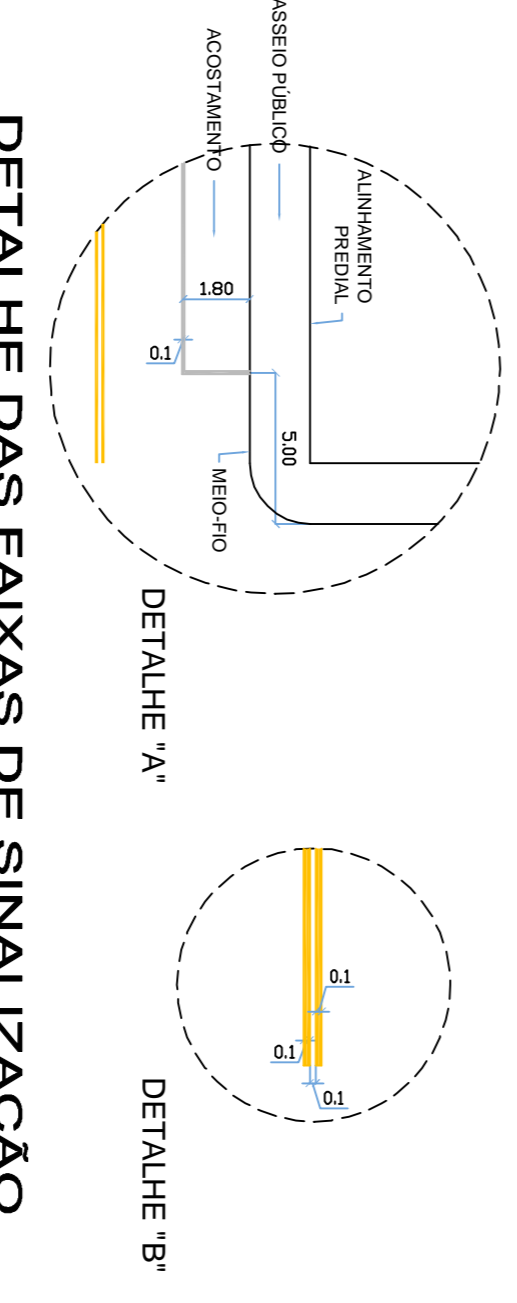
PLACA DE SINALIZAÇÃO "PARE"
 S/ Escala



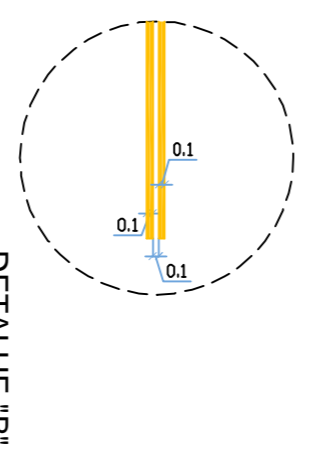
DETALHE DA FAIXA DE PEDESTRE
 S/ Escala



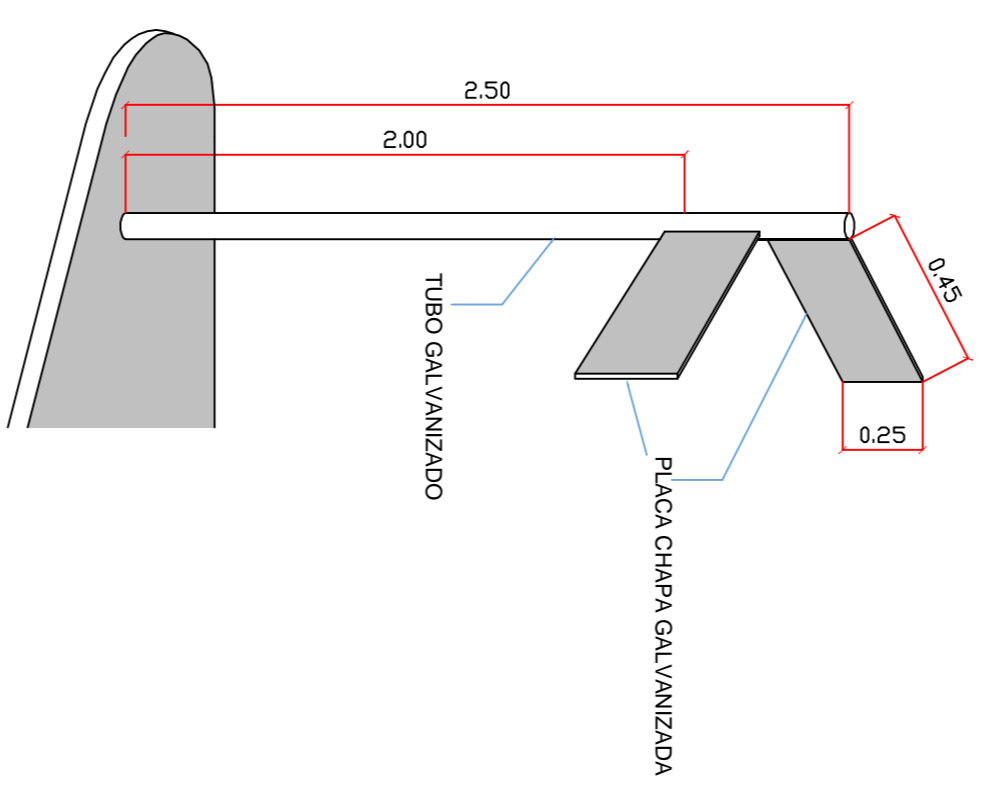
DETALHE DA RAMPA DE ACESSIBILIDADE
 CONFORME NBR - 9060/2004
 S/ Escala



DETALHE DAS FAIXAS DE SINALIZAÇÃO
 S/ Escala



DETALHE - MODELO PLACA P/ IDENTIFICAÇÃO
 DE RUAS (0,45 X 0,25)
 S/ Escala



PERSPECTIVA - MODELO PLACA P/ IDENTIFICAÇÃO
 DE RUAS (0,45 X 0,25)
 S/ Escala

NOTAS:
 TODAS AS MEDIDAS ESTÃO EM METROS, CASO HOUVER DIVERGÊNCIAS ENTRE COTAS E ESCALA
 PREVALETERÃO AS COTAS.

| | |
|--|---|
| PREFEITURA MUNICIPAL DE CAMPOS NOVOS SC SECRETARIA MUNICIPAL DE TRANSPORTES, OBRAS E URBANISMO DEPARTAMENTO DE ENGENHARIA | |
| NOME DO PROJETO PAVIMENTAÇÃO ASFÁLTICA | NOME DO CLIENTE SINALIZAÇÃO HORIZONTAL E VERTICAL |
| ÁREA DE OBRAS 238,69m ² | ÁREA DE CALÇADA 60,71 m ² |
| DATA Novembro/2012 | LOCAL TRECHO ENTRE A RUA PROJETADA E A RUA JOÃO MARIA BECKER |
| CÓDIGO DO PROJETO Novembro/2012 | DATA DE EXECUÇÃO Novembro/2012 |
| ESCALA 1 : 500 | DATA DE EMISSÃO 04/06 |
| ELABORADO POR: LAURE GALAZZINI LADONER CHECKED POR: LAURE GALAZZINI LADONER | |