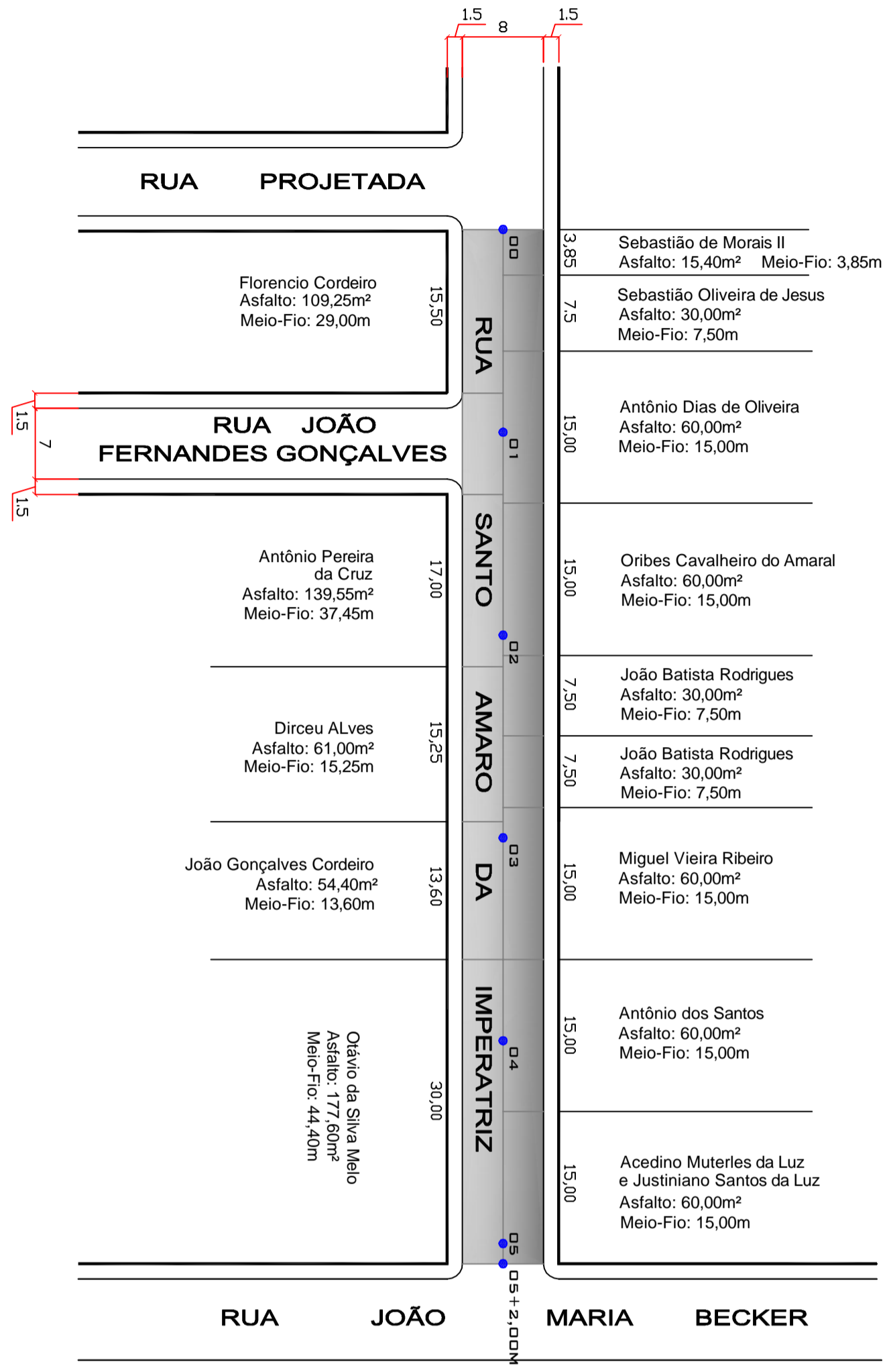




() ORÇAMENTO () CONHECIMENTO
 () APROVAÇÃO () EXECUÇÃO




ESTACAS (20 em 20m)
LEGENDA

NOTAS:
 TODAS AS MEDIDAS ESTÃO EM METROS. CASO HOUVER DIVERGÊNCIAS ENTRE COTAS E ESCALA PREVALECERÃO AS COTAS.

 <p> PREFEITURA MUNICIPAL DE CAMPOS NOVOS SC RUA EXPEDIENTÁRIO, 323 - CENTRO - FONE (49) 3541-6200 www.camposnovos.sc.gov.br SECRETARIA MUNICIPAL DE TRANSPORTES, OBRAS E URBANISMO DEPARTAMENTO DE ENGENHARIA </p>	
OBRA: PAVIMENTAÇÃO ASFÁLTICA	PROJETO: GEOMÉTRICO
ÁREA DE ASFALTO: 816,00 m ²	MEIO-FIO: 196,15 m
EXTENSÃO: 102,00 m	LARGURA: 8,0 m
DATA: Novembro/2012	LOCAL: TRÉCHO ENTRE A RUA PROJETADA E A RUA JOÃO MARIA BECKER
CODIGO CAD: Asfalto/2012	RESP PROJETO: 
ESCALA CAD: 1 : 500	FOLHA: 01/06
DESENHO: Céli Macabó	ENGENHEIRA CIVIL LAIDES DALAZEN LAÍNES