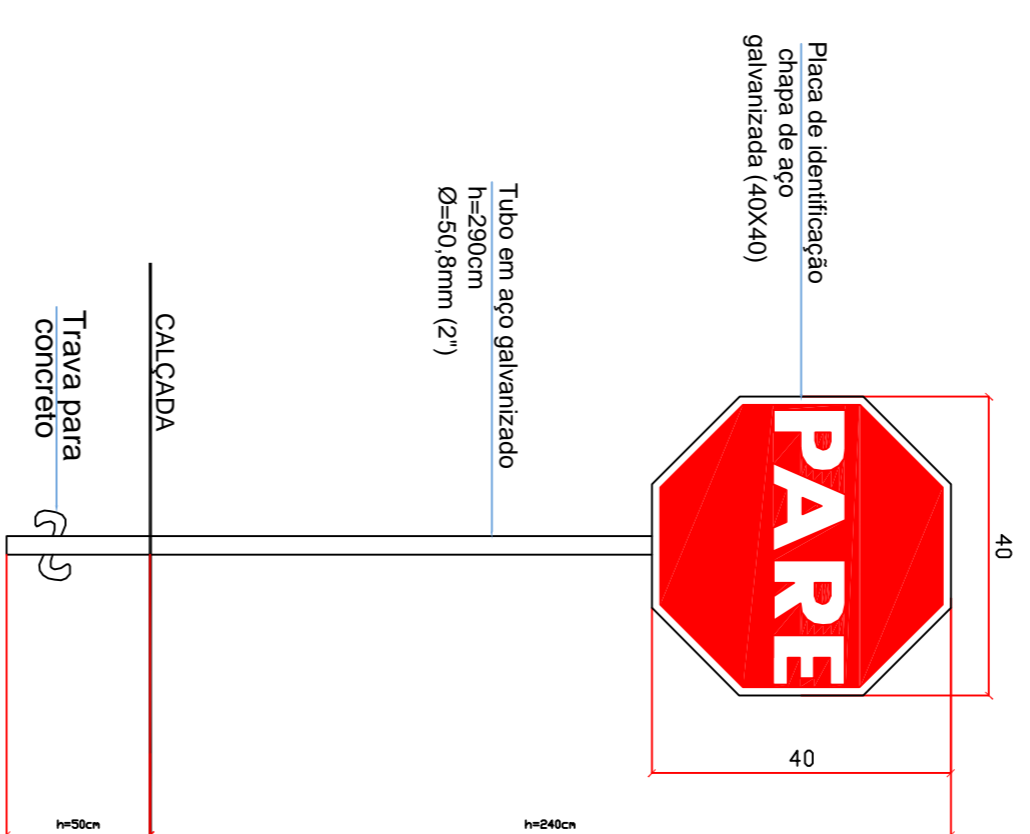
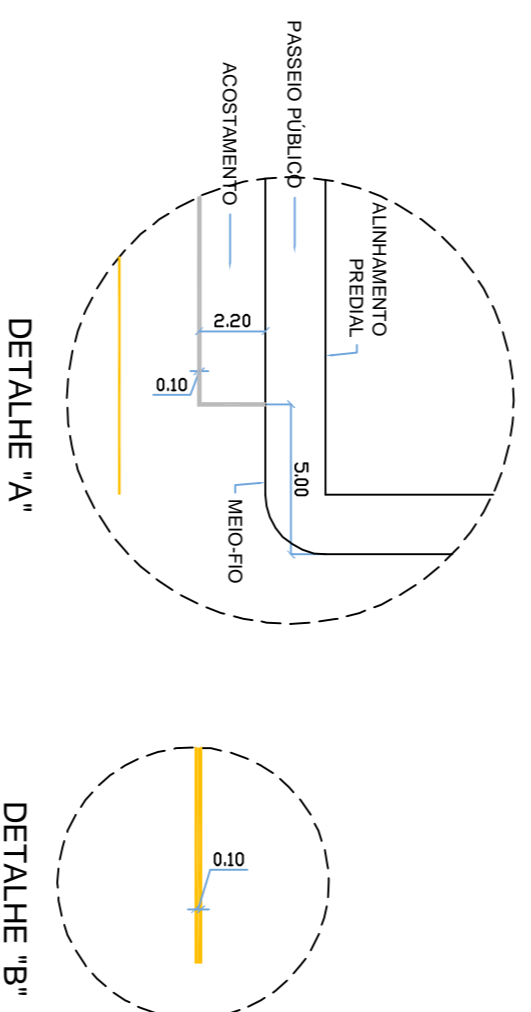


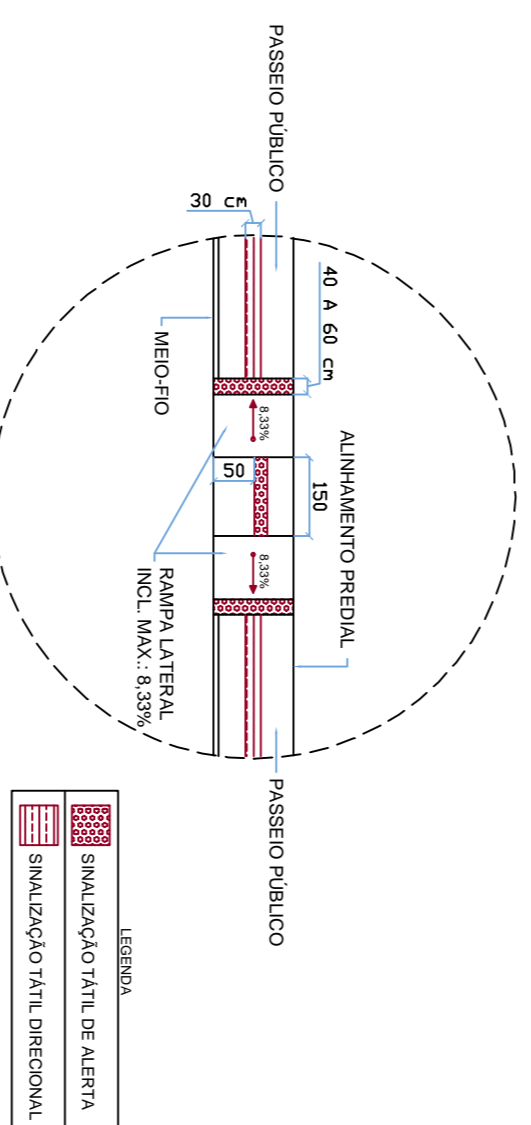
DETALHE - MODELO PLACA P/ IDENTIFICAÇÃO DE RUAS (0,45 x 0,25)
S/ Escala



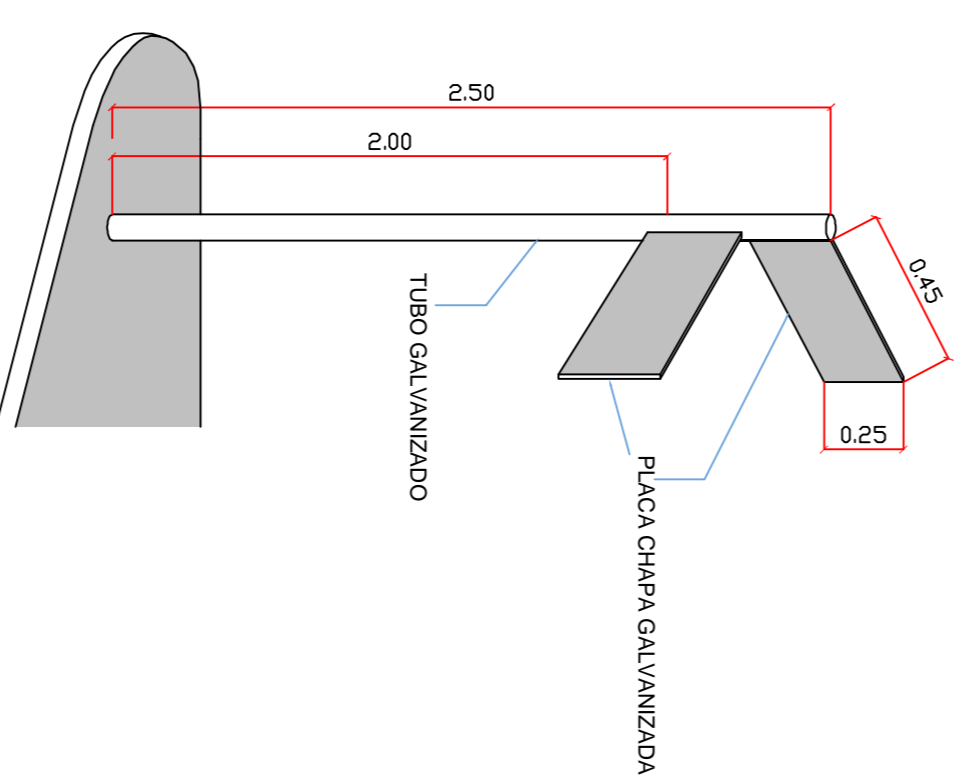
PLACA DE SINALIZAÇÃO "PARE"
S/ Escala



DETALHE "A"




DETALHE DA RAMPA DE ACESSIBILIDADE
CONFORME NBR - 9050/2004
S/ Escala



PERSPECTIVA - MODELO PLACA P/ IDENTIFICAÇÃO DE RUAS (0,45 x 0,25)
S/ Escala

NOTAS:
TOMAR AS MEDIDAS ESTÃO EM METROS. CASO HOUVER DIVERGÊNCIAS ENTRE COTAS E ESCALA, PREVALERÃO AS COTAS.

 PREFEITURA MUNICIPAL DE CAMPOS NOVOS SC RUA EXPEDIENTÁRIO, 328 - CENTRO - FONE: (49) 3241-6200 SECRETARIA MUNICIPAL DE TRANSPORTES, OBRAS E URBANISMO DEPARTAMENTO DE ENGENHARIA		PROJETO: SINALIZAÇÃO HORIZONTAL E VERTICAL EXECUÇÃO:	
ÁREA DE OBRAS:	ÁREA DE EXECUÇÃO:	PERÍMETER OBRAS:	PERÍMETER ALBERIA:
203,14m ²	49,54 m ²	8,05 m ²	8,20 m ²
02 unidades	02 unidades	02 unidades	02 unidades
PAVIMENTAÇÃO ASFÁLTICA		PROJETO	
LOCAL: RUA JOÃO FERNANDES GONÇALVES TRECHO ENTRE AV. SAGRADO CORAÇÃO DE MARIA E RUA STO. AMARO DA IMPERATRIZ		DATA: 04/06	
DATA: 04/06		LAYOUTS: DALAZEN LAIONES	