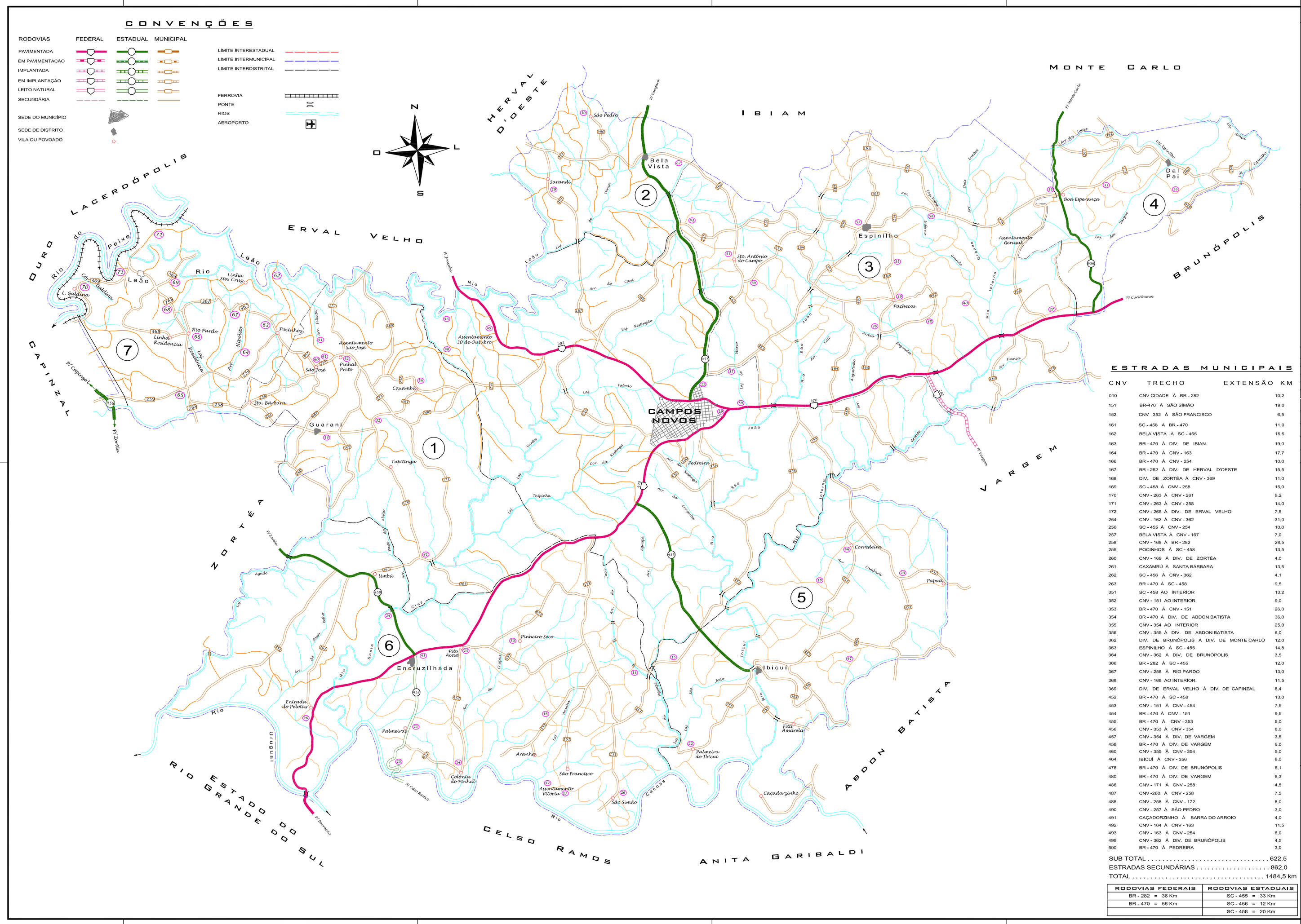

SITUAÇÃO TERRITORIAL DA ÁREA URBANA DE CAMPOS NOVOS

BAIRROS DA CIDADE

CENTRO
JARDIM BELA VISTA
BOA VISTA
ERNESTO ZORTÉA
NOSSA SENHORA APARECIDA
NOSSA SENHORA DE LOURDES
SÃO SEBASTIÃO
SANTO ANTÔNIO
SENHOR BOM JESUS

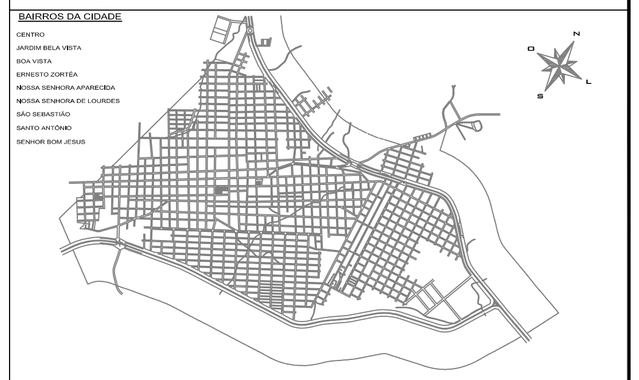

SITUAÇÃO TERRITORIAL DO MUNICÍPIO DENTRO DO ESTADO

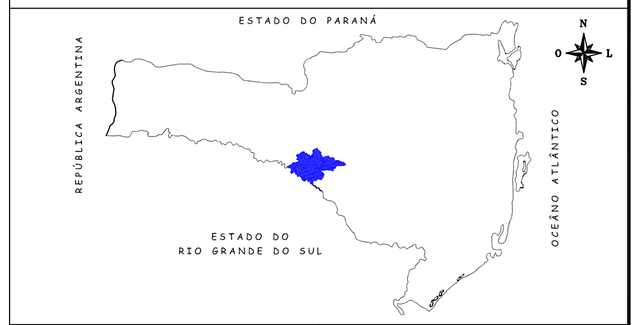

ASPECTOS GEOGRÁFICOS		DADOS SOBRE O MUNICÍPIO	
CLIMA	MESOTÉRMICO ÚMIDO	CRIAÇÃO DO MUNICÍPIO	30/03/1881
RELEVO	PLANALTO	LEI DE CRIAÇÃO	923
LATITUDE	27° 24' 01"	ÁREA TOTAL DO MUNICÍPIO	1.655,00 Km2
LONGETUDE	51° 13' 29"	ÁREA DO PERÍMETRO URBANO	14,2 Km2
ALTITUDE	945,00 m	POPULAÇÃO	28.707 HABITANTES

DISTRITOS

1	GUARANI	5	IBICUÍ
2	BELA VISTA	6	ENCRUZILHADA
3	ESPINILHO	7	LEÃO
4	DAL PAI		

ESTRADAS MUNICIPAIS

CNV	TRECHO	EXTENSÃO KM
010	CNV CIDADE À BR - 282	10,2
151	BR-470 À SÃO SIMÃO	19,0
152	CNV 352 À SÃO FRANCISCO	6,5
161	SC - 458 À BR - 470	11,0
162	BELA VISTA À SC - 455	15,5
163	BR - 470 À DIV. DE IBIAN	19,0
164	BR - 470 À CNV - 163	17,7
166	BR - 470 À CNV - 254	10,0
167	BR - 282 À DIV. DE HERVAL D'OESTE	15,5
168	DIV. DE ZORTÉA À CNV - 369	11,0
169	SC - 458 À CNV - 258	15,0
170	CNV - 263 À CNV - 261	9,2
171	CNV - 263 À CNV - 258	14,0
172	CNV - 268 À DIV. DE ERVAL VELHO	7,5
254	CNV - 162 À CNV - 362	31,0
256	SC - 455 À CNV - 254	10,0
257	BELA VISTA À CNV - 167	7,0
258	CNV - 168 À BR - 282	28,5
259	POCINHOS À SC - 458	13,5
260	CNV - 169 À DIV. DE ZORTÉA	4,0
261	CAXAMBÚ À SANTA BARBARA	13,5
262	SC - 456 À CNV - 362	4,1
263	BR - 470 À SC - 458	9,5
351	SC - 458 AO INTERIOR	13,2
352	CNV - 151 AO INTERIOR	9,0
353	BR - 470 À CNV - 151	26,0
354	BR - 470 À DIV. DE ABDON BATISTA	36,0
355	CNV - 354 AO INTERIOR	25,0
356	CNV - 355 À DIV. DE ABDON BATISTA	6,0
362	DIV. DE BRUNÓPOLIS À DIV. DE MONTE CARLO	12,0
363	ESPINILHO À SC - 455	14,8
364	CNV - 362 À DIV. DE BRUNÓPOLIS	3,5
366	BR - 282 À SC - 455	12,0
367	CNV - 258 À RIO PARDO	13,0
368	CNV - 168 AO INTERIOR	11,5
369	DIV. DE ERVAL VELHO À DIV. DE CAPINZAL	8,4
452	BR - 470 À SC - 458	13,0
453	CNV - 151 À CNV - 454	7,5
454	BR - 470 À CNV - 151	9,5
455	BR - 470 À CNV - 353	5,0
456	CNV - 353 À CNV - 354	8,0
457	CNV - 354 À DIV. DE VARGEM	3,5
458	BR - 470 À DIV. DE VARGEM	6,0
460	CNV - 355 À CNV - 354	5,0
464	IBICUÍ À CNV - 356	8,0
478	BR - 470 À DIV. DE BRUNÓPOLIS	6,1
480	BR - 470 À DIV. DE VARGEM	6,3
486	CNV - 171 À CNV - 258	4,5
487	CNV -260 À CNV - 258	7,5
488	CNV - 258 À CNV - 172	8,0
490	CNV - 257 À SÃO PEDRO	3,0
491	CAÇADORZINHO À BARRA DO ARROIO	4,0
492	CNV - 164 À CNV - 163	11,5
493	CNV - 163 À CNV - 254	6,0
499	CNV - 362 À DIV. DE BRUNÓPOLIS	4,5
500	BR - 470 À PEDREIRA	3,0

SUB TOTAL 622,5
ESTRADAS SECUNDÁRIAS 862,0
TOTAL . . . . . 1484,5 km

RODOVIAS FEDERAIS	RODOVIAS ESTADUAIS
BR - 282 = 36 Km	SC - 455 = 33 Km
BR - 470 = 56 Km	SC - 456 = 12 Km
	SC - 458 = 20 Km

ESCOLAS

1. CAIC / CIDADE
2. C. E. B. PAULO BLASI / CIDADE
3. NAES / CIDADE
4. C. E. B. HENRIQUE RUPP JUNIOR / CIDADE
5. COLÉGIO AUXILIADORA / CIDADE
6. COLÉGIO POTENCIAL / CIDADE
7. G. E. JARDIM BELA VISTA / CIDADE
8. G. E. MARILENE RUPP BAGATINI / CIDADE
9. UNOESC - CAMPUS CAMPOS NOVOS / CIDADE
10. G. E. CEL. GASPARINO ZORZI / CIDADE
11. G. E. SANTA JÚLIA BILLIART / CIDADE
12. COLÉGIO LÍRIOS DO CAMPO / CIDADE
13. E. I. CAPÃO DA CIDADE / AGUAPÉ
14. E. I. COLONIA PINHAL / COLONIA PINHAL
15. E. I. FAZENDA TRIUNFO / FAZENDA TRIUNFO
16. E. I. LÁZARO SANTOS / FUNDOS ARANHA
17. E. I. LINHA NOSSA SENHORA APARECIDA / SÃO FRANCISCO
18. E. I. MANOEL CÂNDIDO DE SOUZA / CORREDEIRA
19. E. I. MÁQUINAS BRUNO / COMPLEXO INDUSTRIAL - CIDADE
20. E. I. NOSSA SENHORA AUXILIADORA / FAZ. SÃO DOMINGOS
21. E. I. PALMEIRAS / PALMEIRAS
22. E. I. PALMEIRA DO IBICUÍ / IBICUÍ
23. E. I. PROF. MARIA GORETTI DELAVI BECKER / PITO ACESO
24. E. I. SANTA CRUZ FAÉ / SANTA CRUZ FAÉ
25. E. I. STO ANTÔNIO DA PALMEIRA / STO ANTÔNIO DA PALMEIRA
26. E. I. SÃO SIMÃO PANHO / SÃO SIMÃO PANHO
27. E. I. VILA GARCIA / VILA GARCIA
28. E. I. FAZENDA APARECIDA / DIST. DE BELA VISTA
29. E. I. FAZENDA SARANDI / DIST. DE BELA VISTA
30. E. I. SÃO PEDRO / DIST. DE BELA VISTA
31. E. I. DONA FELÍCITA BRESOLA / DIST. DE GUARANI
32. E. I. LINHA DURIGON / DIST. DE GUARANI
33. E. I. DUQUE DE CAXIAS / DAL PAI
34. E. I. FAZENDA POSTINHO / ESPININLHO
35. E. I. NOSSA SENHORA DO CARMO / ESPININLHO
36. E. I. PAPA PAULO VI / ESPININLHO
37. E. I. SANTA BERNADETE / 1° DISTRITO
38. E. I. SANTA MARIA GORETI / ESPININLHO
39. E. I. SERRARIA PACHECO / ESPININLHO
40. E. I. CRISTO REI / ESPININLHO
41. E. I. MONTE VERDE/ DIST. DE GUARANI
42. E. I. ASSENTAMENTO VITÓRIA / SÃO SIMÃO
43. E. I. CEDRO GRANDE / CEDRO GRANDE
44. E. I. CORREDEIRA / CORREDEIRA
45. E. I. ENCRUZILHADA / ENCRUZILHADA
46. E. I. ENTRADA DO PELOTAS / ENTR. DO PELOTAS
47. E. I. ESPIGÃO BRANCO / ESPIGÃO BRANCO
48. E. I. PADRE JOSIMO TAVARES I / ASSENT. UMAITÁ
49. E. I. PADRE JOSIMO TAVARES II / ASSENT. GUARITA
50. E. I. PINHEIRO SECO / PINHEIRO SECO
51. E. I. SERRARIA LOESCH / SERRARIA LOESCH
52. E. I. PINHAL PRETO / DIST. DE GUARANI
53. E. I. TUPITINGA / DIST. DE GUARANI
54. E. I. CAXAMBÚ / DIST. DE GUARANI
55. E. I. BOA ESPERANÇA / DIST. DE DAL PAI
56. E. I. DOM BOSCO / DIST. DE DAL PAI
57. E. I. ESPININLHO / DIST. DE ESPININLHO
58. E. I. FAZENDA VELHA / DIST. DE ESPININLHO
59. E. I. LAR DOS MENINOS / BR 470
60. E. I. SÃO JOSÉ I / DIST. DE GUARANI
61. E. I. SÃO JOSÉ II / DIST. DE GUARANI
62. E. I. SALTO DO LEÃO / DIST. DE LEÃO
63. E. I. JORGE DE LIMA / POCINHOS / DIST. DE LEÃO
64. E. I. COLÔNIA HIPÓLITO / DIST. DE LEÃO
65. E. I. JORGE DE LIMA / POCINHOS / DIST. DE LEÃO
66. E. I. RIO PARDO / DIST. DE LEÃO
67. E. I. ALAYDE THIBES / DIST. DE LEÃO
68. E. I. CAMPINAS / DIST. DE LEÃO
69. E. I. FLORÃO DA SERRA / DIST. DE LEÃO
70. E. I. LINHA GALDINA / DIST. DE LEÃO
71. E. I. ANDRÉ REBOUÇAS / DIST. DE LEÃO
72. E. I. ALTO BELA VISTA / DIST. DE LEÃO

PREFEITURA MUNICIPAL DE CAMPOS NOVOS SC
RUA CONCEIÇÃO, 363 - CENTRO - FONE (49) 3541-0200
www.camposnovos.sc.gov.br
SECRETARIA MUNICIPAL DE TRANSPORTES, OBRAS E URBANISMO
DEPARTAMENTO DE ENGENHARIA

REPÚBLICA FEDERATIVA DO BRASIL
ESTADO DE SANTA CATARINA

MAPA DO MUNICÍPIO DE CAMPOS NOVOS

DATA: JUNHO/2010	ÁREA DO MUNICÍPIO: 1.655,00 km2		ÁREA DO PERÍMETRO URBANO: 14,2 km2
CODIGO CAD: Mapa_Município_CN	RESP. PROJETO:		PREFEITO MUNICIPAL:
ESCALA GRÁF.: 1 : 100.000	FOLHA: 01/01		
DESENHO: LUIZ CARLOS			