




LEGENDA
ESTACAS (20 em 20m)

NOTAS:
TODAS AS MEDIDAS ESTÃO EM METROS, CASO HOUVER DIVERGÊNCIAS ENTRE COTAS E ESCALA PREVALECERÃO AS COTAS.

 <p>PREFEITURA MUNICIPAL DE CAMPOS NOVOS SC RUA EXPEDICIONÁRIO, 323 - CENTRO - FONE (49) 3541-48200 www.camposnovos.sc.gov.br</p> <p>SECRETARIA MUNICIPAL DE TRANSPORTES, OBRAS E URBANISMO DEPARTAMENTO DE ENGENHARIA</p>	
<p>OBRA: PAVIMENTAÇÃO ASFÁLTICA</p> <p>PROJETO: GEOMÉTRICO</p>	<p>ÁREA DE ASFALTO: 1.084,10 m²</p> <p>MEDIO-FIO: 252,00m</p> <p>EXTENSÃO: 135,30 m</p> <p>LARGURA: 8,0 m</p>
<p>DATA: Julho 2012</p> <p>CODIGO CAD: Asfalto 2012</p> <p>ESCALA CAD: 1 : 500</p> <p>DESENHO: Céil Macabó</p>	<p>LOCAL: RUA CORONEL FAGUNDES TRECHO ENTRE A RUA BORGES DE MEDEIROS E A RUA ADÉLIA SIMADON</p> <p>RESP. PROJETO:  RONALDO FRASSINI Engenheiro Civil</p> <p>  LAIDES D. LAIDNES Engenheira Civil</p>