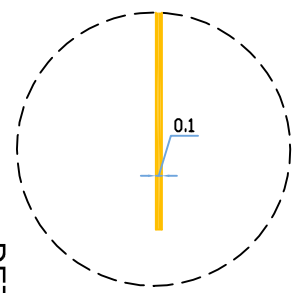
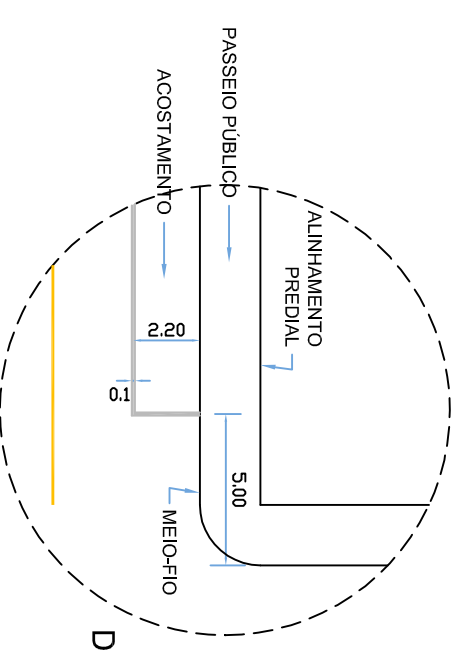
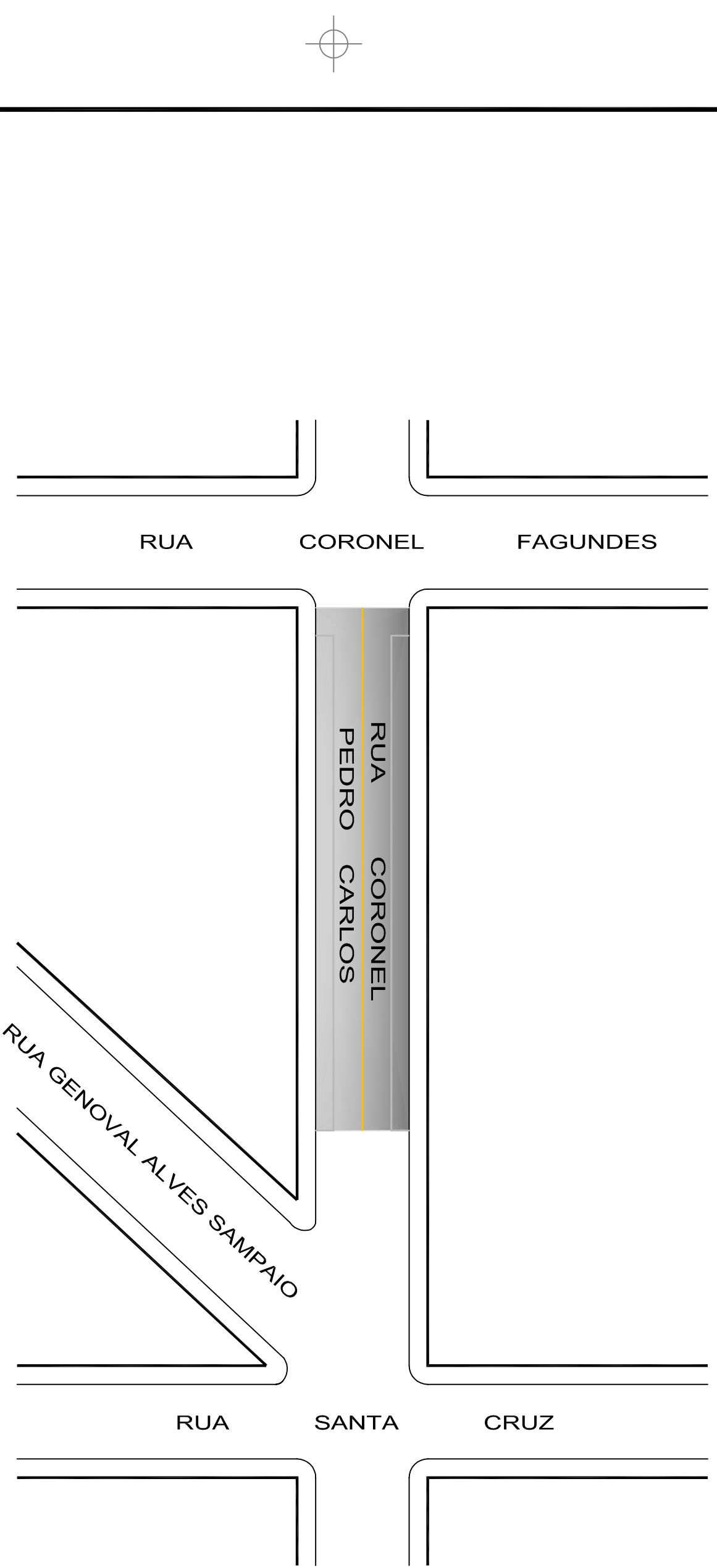



() ORÇAMENTO () CONHECIMENTO
 () APROVAÇÃO () EXECUÇÃO



DETALHE DAS FAIXAS DE SINALIZAÇÃO

S/ Escala

NOTAS:
 TODAS AS MEDIDAS ESTÃO EM METROS. CASO HOUVER DIVERGÊNCIAS ENTRE COTAS E ESCALA PREVALECERÃO AS COTAS.

 <p>PREFEITURA MUNICIPAL DE CAMPOS NOVOS, SC RUA EXPEDICIONÁRIO, 323 - CENTRO - FONE (49) 3541-4200 www.camposnovos.sc.gov.br SECRETARIA MUNICIPAL DE TRANSPORTES, OBRAS E URBANISMO DEPARTAMENTO DE ENGENHARIA</p>	
OBRA: RECAPEAMENTO	PROJETO: SINALIZAÇÃO HIRIZONTAL
PINTURAS: Amarela - 5,60 m ²	PINTURAS: Branca - 11,36 m ²
DATA: Junho/2012	LOCAL: RUA CEL. PEDRO CARLOS - Trecho 02 Trecho entre a Rua Cel. Fagundes em Direção a Rua Santa Cruz
CODIGO CAD: Asfalto/2012	Resp. Técnico: RONALDO FRASSINI Engenheiro Civil
ESCALA CAD: 1 : 500	Projeto Municipal: VILBALDO ERICH SCHMID
DESENHO: Céli Macabó	FOLHA: 02/04
ENGENHEIRO CIVIL LAIDES D. LAJONES	ENGENHEIRO CIVIL LAIDES D. LAJONES