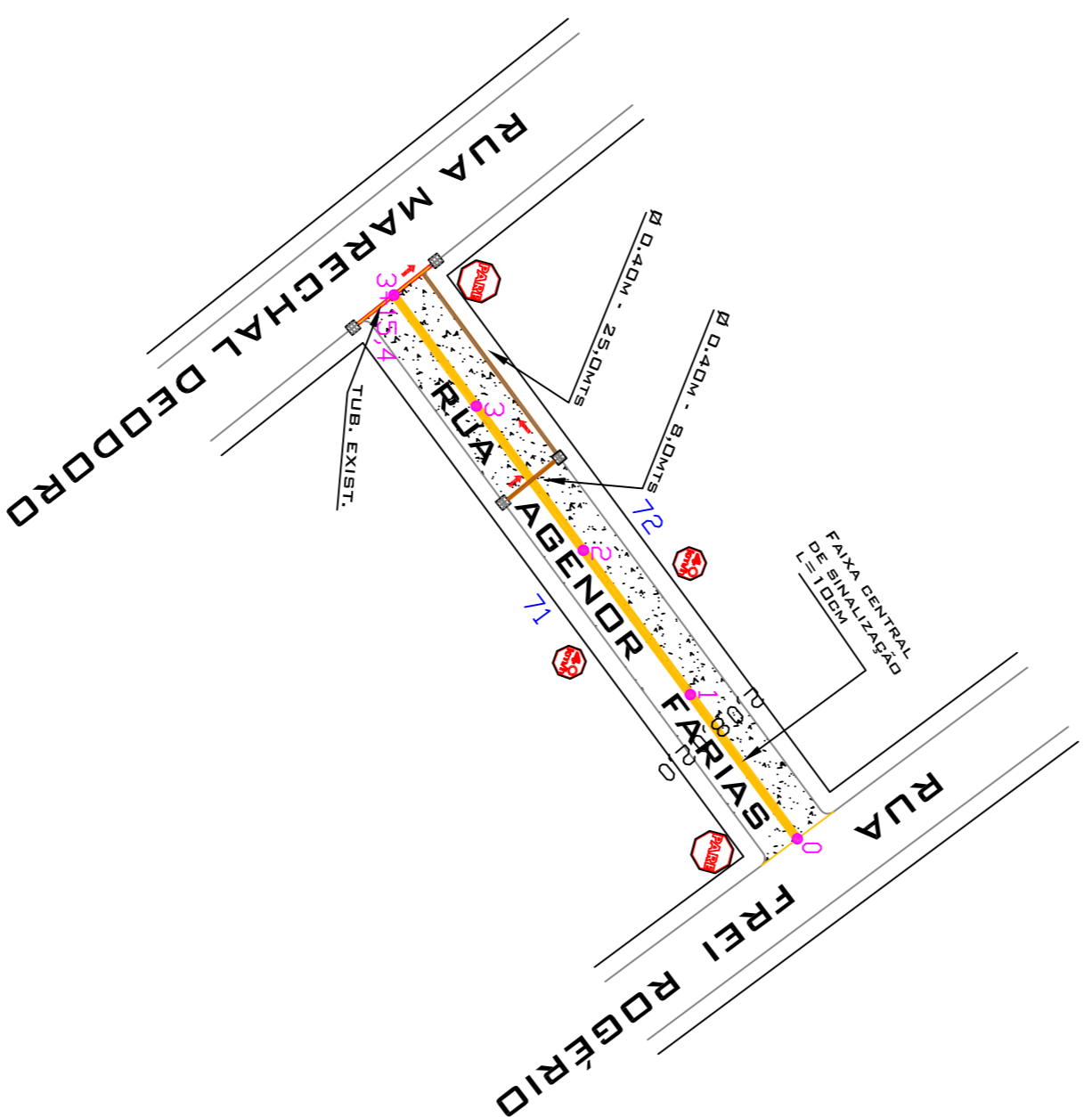
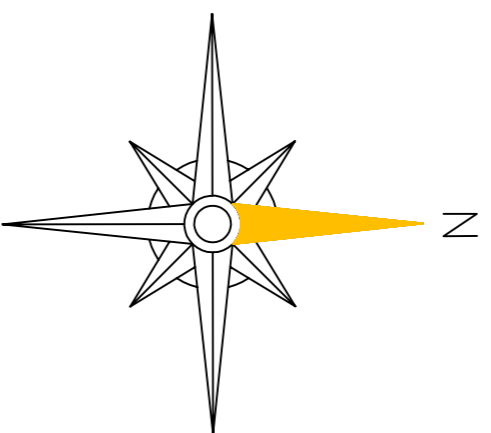
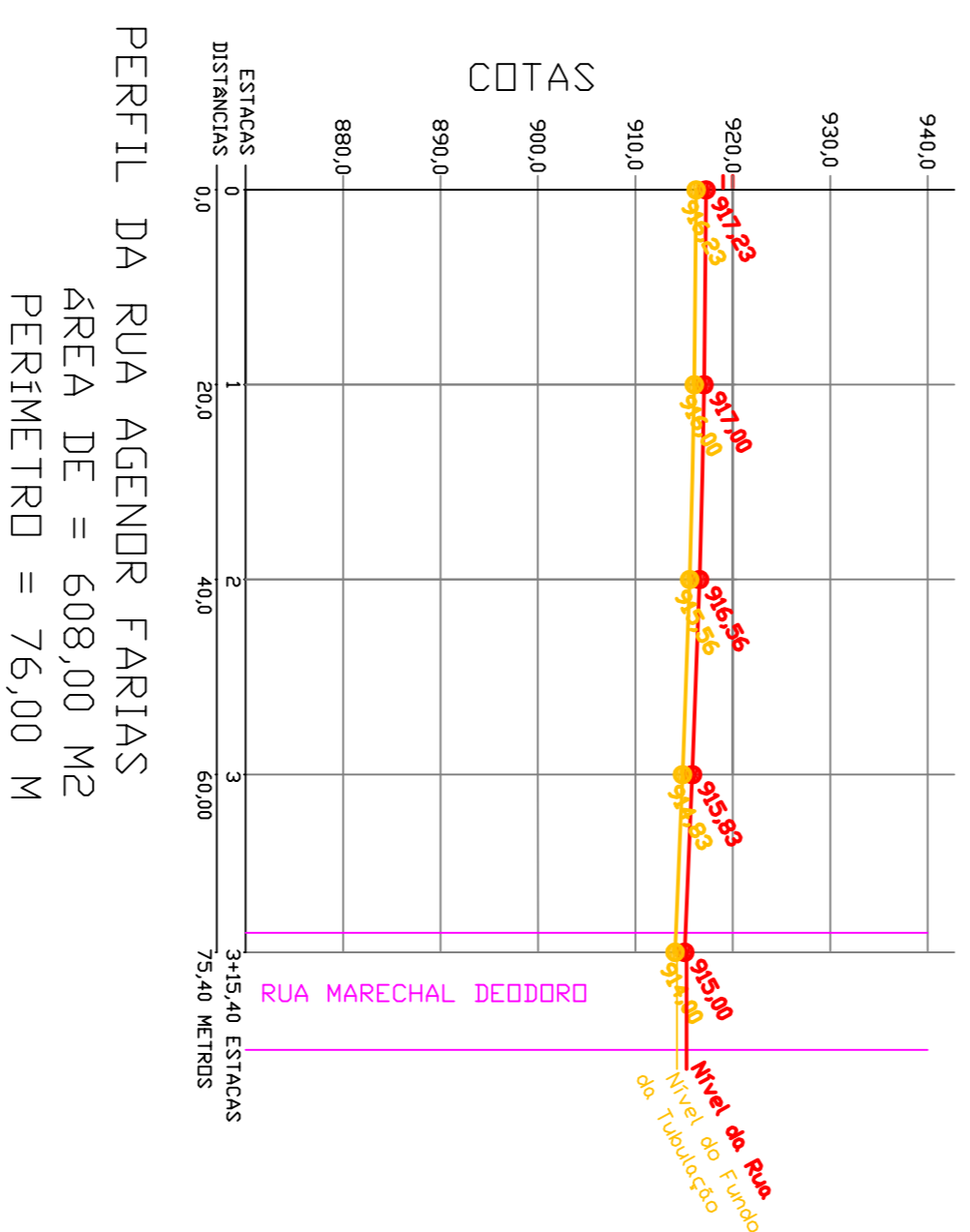


() ORÇAMENTO () CONHECIMENTO
 () APROVAÇÃO () EXECUÇÃO



- LEGENDA:**
- PLACA DE SINALIZAÇÃO "PARADA OBRIGATORIA" PERMITIDA.
 - PLACA DE SINALIZAÇÃO "VELOCIDADE MÁXIMA PERMITIDA".
 - CAIXA COLETORES
 - CAIXA COLETORES EXISTENTE
 - TUBOS (Ø 0,40 m)
 - TUBOS (Ø 0,30 m)
 - TUBULAÇÃO EXISTENTE
 - .0 .1 ESTACAS A CADA 20 METROS
 - INDICAÇÃO DO CAMINHO DA ÁGUA PLUVIAL



ASSOCIAÇÃO DOS MUNICÍPIOS DO PLANALTO SUL DE STA. CATARINA			
AMPLASC			
CAMPOS NOVOS - S/C.			
MUNICÍPIO:			
PROJETO: PAVIMENTAÇÃO ASFALTICA E DRENAGEM PLUVIAL			
LOCAL: RUA AGENOR FARIAS			
TUBOS Ø D.40:		TUBOS Ø D.60:	
33,00 M		0 M	
PAVIMENTAÇÃO:		MÉTODO:	
608,00 M ²		143,00 M	
CAIXAS COLETORES:		EXTENSÃO:	
04 UN		28,00 M	
DATA:	DEBENHO:	RESP. TÉCNICO:	RESP. TÉCNICO:
JAN/2012	LUCIMARA	JULIANA AISI B. GENCI	MURILLO S. MILANEZ
ESCALA CAD:	FRANCHA:	ENR. CIVIL	ENR. ADM.
1:250	MARA REGINA	01-03	01-03
ESCALA:	1:250		