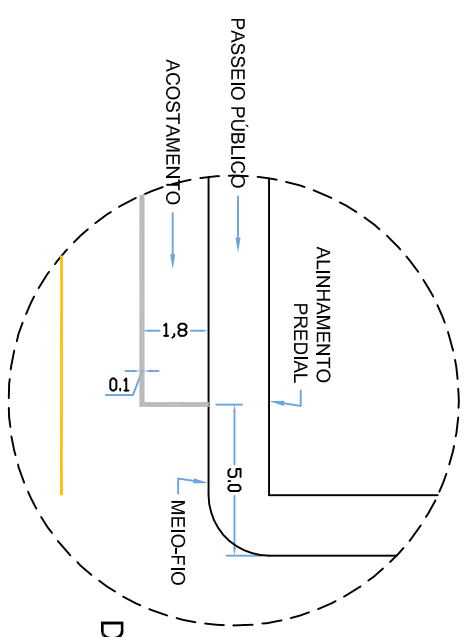
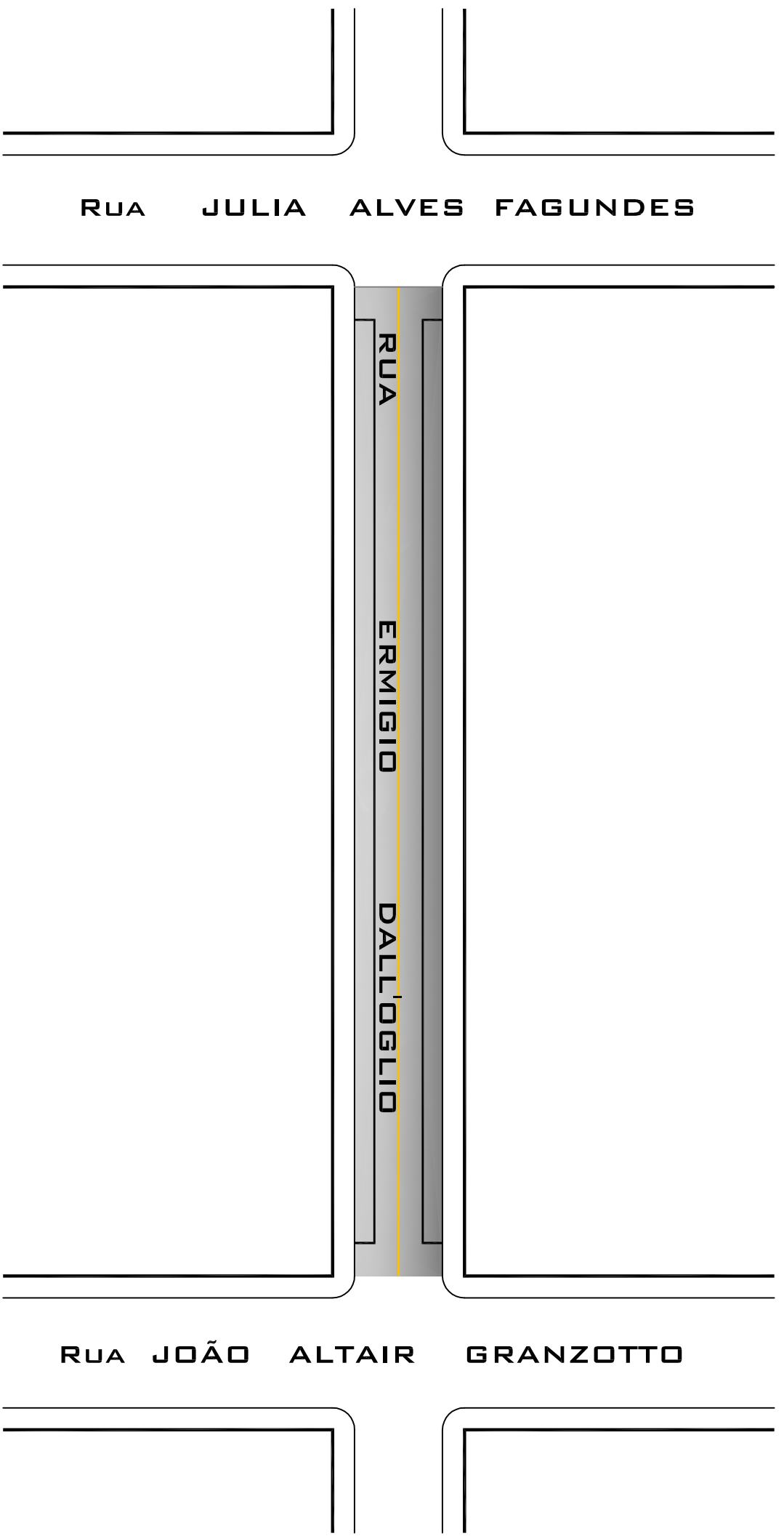
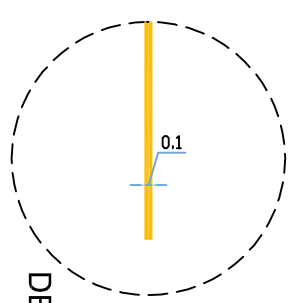


NOTAS:
 TODAS AS MEDIDAS ESTÃO EM METROS. CASO HOUVER DIVERGÊNCIAS ENTRE COTAS E ESCALA
 PREVALERÁO AS COTAS.



DETALHE "A"



DETALHE "B"

DETALHE DAS FAIXAS DE SINALIZAÇÃO

S/ Escala

CÓPIAS P/ () ORÇAMENTO () CONHECIMENTO () APROVAÇÃO () EXECUÇÃO

| | | | |
|-----------------|----------------------------|--|---|
| Z:\Bandeira.jpg | | PREFEITURA MUNICIPAL DE CAMPOS NOVOS SC RUA EXPEDICIONÁRIO, 323 - CENTRO - FONE: (0**49) 3541-6200 SITE: www.composnovos.sc.gov.br SECRETARIA MUNICIPAL DE TRANSPORTES, OBRAS E URBANISMO DEPARTAMENTO DE ENGENHARIA | |
| OBRA: | PAV. ASFÁLTICA | PROJETO: | SINALIZAÇÃO VERTICAL |
| ÁREA DE ASFALTO | 720,00m² | EXTENSÃO: | 90,00 m |
| | | LARGURA: | 8,00 m |
| | | PINTURA: | Branca - 175,2m Amarela - 90,00m |
| DATA: | Janeiro/2012 | LOCAL: | RUA ERMIGIO DALL'OGLIO |
| CODIGO CAD: | Asfalto/2012 | Resp. Técnico: | |
| ESCALA CAD: | 1 : 500 | FOLHA: | 03/03 |
| DESENHO: | Céli Mecabó | RONALDO FRASSINI CREA - SC 1053644-8 ENGENHEIRO CIVIL | LAIDES D. LAIDNES CREA - SC 105168-6 ENGENHEIRA CIVIL |
| | | Prefeito Municipal: | VILBALDO ERICH SCHMID |