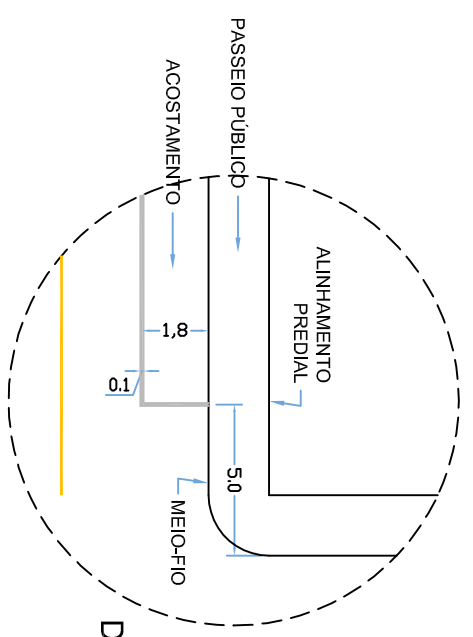
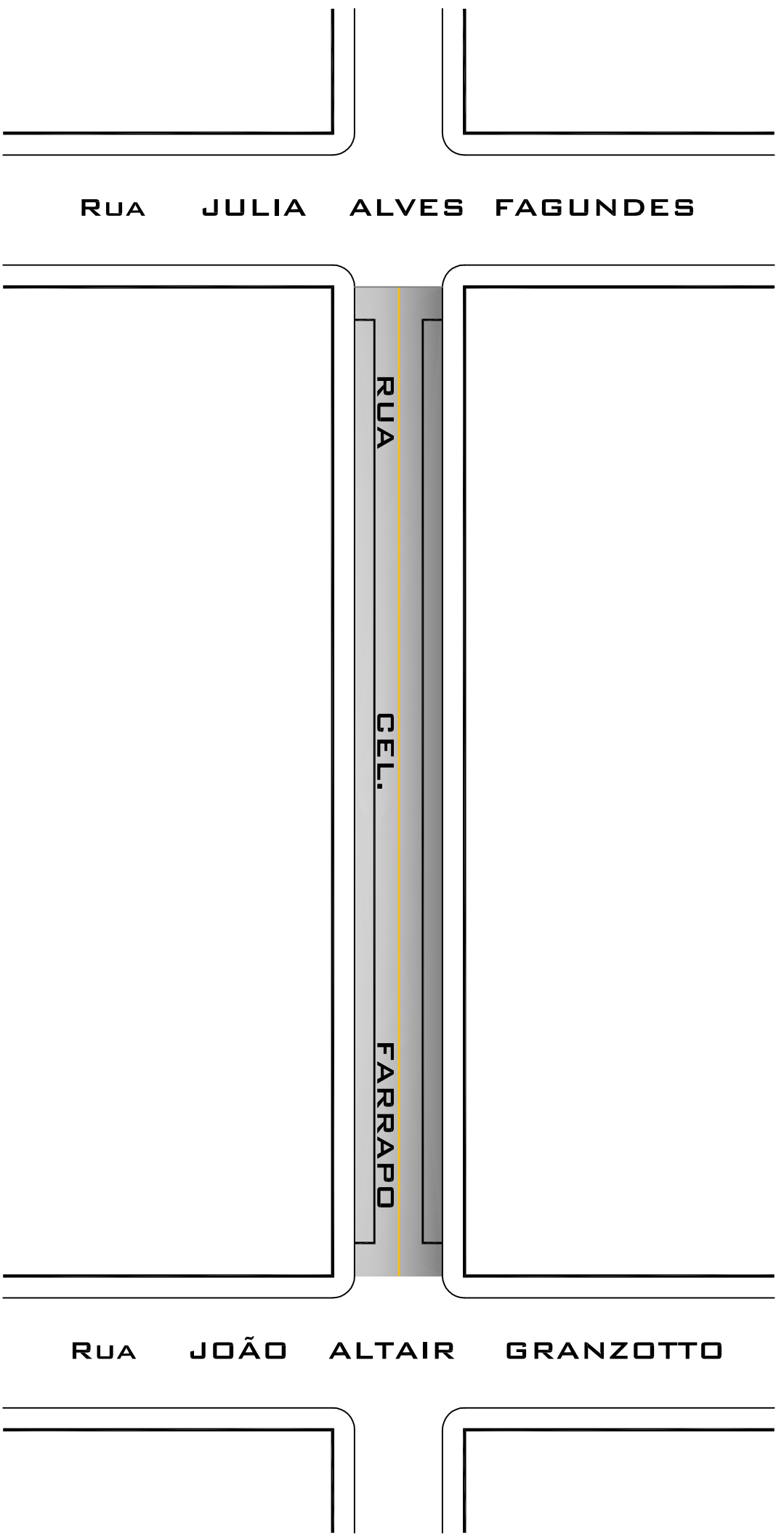
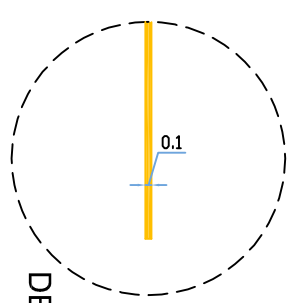


NOTAS:
 TODAS AS MEDIDAS ESTÃO EM METROS. CASO HOUVER DIVERGÊNCIAS ENTRE COTAS E ESCALA
 PREVALERÃO AS COTAS.



DETALHE "A"



DETALHE "B"

DETALHE DAS FAIXAS DE SINALIZAÇÃO

S/ Escala

CÓPIAS P/ () ORÇAMENTO () CONHECIMENTO () APROVAÇÃO () EXECUÇÃO

Z:\Bandeira.jpg			
PREFEITURA MUNICIPAL DE CAMPOS NOVOS SC RUA EXPEDICIONÁRIO, 323 - CENTRO - FONE (0**49) 3541-6200 SITE: www.composnovos.sc.gov.br SECRETARIA MUNICIPAL DE TRANSPORTES, OBRAS E URBANISMO DEPARTAMENTO DE ENGENHARIA			
OBRA:	PAV. ASFÁLTICA	PROJETO:	SINALIZAÇÃO VERTICAL
ÁREA DE ASFALTO	720,00m²	EXTENSÃO:	90,00 m
		LARGURA:	8,00 m
		PINTURA:	Branca - 175,2m Amarela - 90,00m
DATA:	Janeiro/2012	LOCAL:	RUA CEL. FARRAPO
CODIGO CAD:	Asfalto/2012	Resp. Técnico:	RONALDO FRASSINI CREA - SC 1053644-8 ENGENHEIRO CIVIL
ESCALA CAD:	1 : 500	FOLHA:	03/03
DESENHO:	Céli Mecabó		LAIDES D. LAIDNES CREA - SC 105168-6 ENGENHEIRA CIVIL
		Prefeito Municipal:	