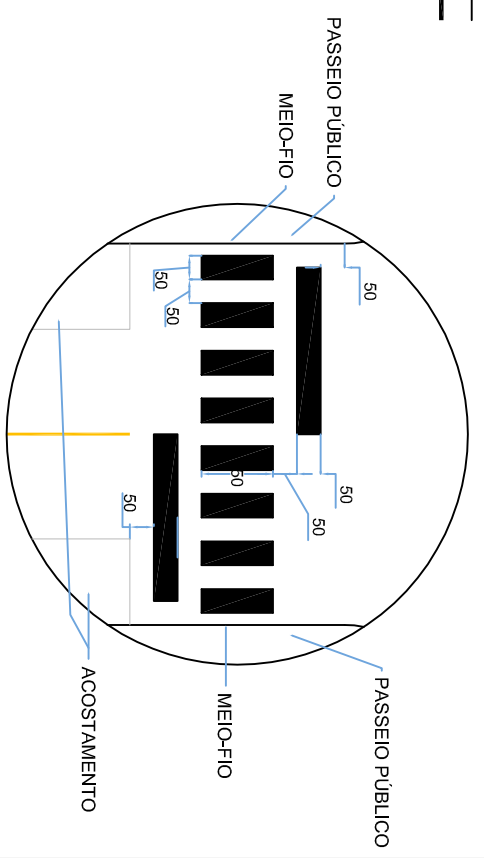
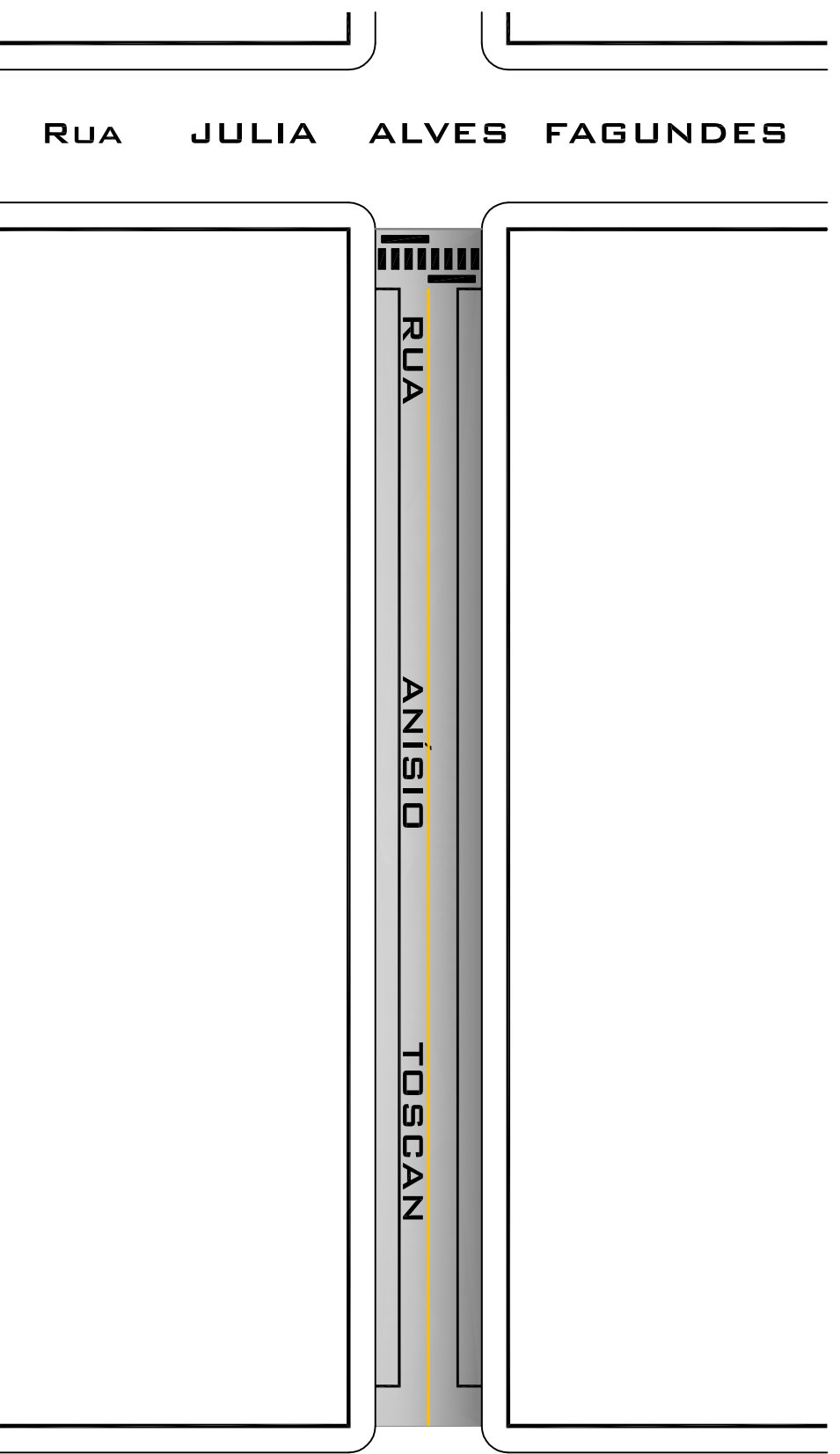
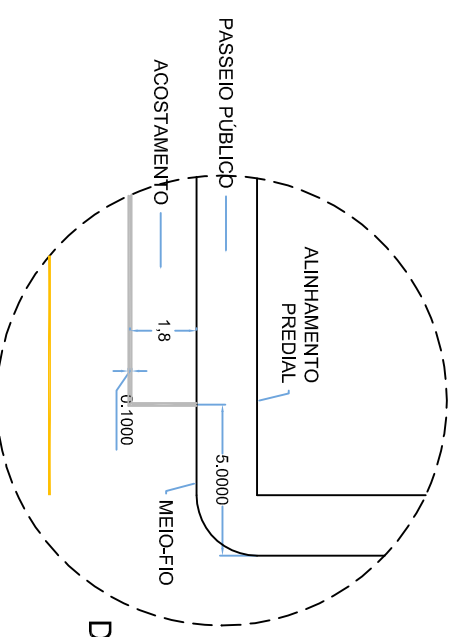


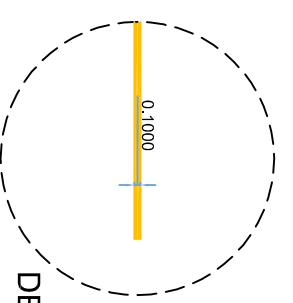
**NOTAS:**  
 TODAS AS MEDIDAS ESTÃO EM METROS. CASO HOUVER DIVERGÊNCIAS ENTRE COTAS E ESCALA  
 PREVALERÃO AS COTAS.



**DETALHE DA FAIXA DE PEDESTRE**  
 S/ Escala



DETALHE "A"



DETALHE "B"

**DETALHE DAS FAIXAS DE SINALIZAÇÃO**  
 S/ Escala

Z:\Banda\ra.jpg		<b>PREFEITURA MUNICIPAL DE CAMPOS NOVOS SC</b> RUA EXPEDICIONÁRIO, 323 - CENTRO - FONE (0**49) 3541-4200 SECRETARIA MUNICIPAL DE TRANSPORTES, OBRAS E URBANISMO DEPARTAMENTO DE ENGENHARIA		SITE: www.camposnovos.sc.gov.br	
OBRA:	<b>PAV. ASFÁLTICA</b>	PROJETO:	<b>SINALIZAÇÃO VERTICAL</b>		
ÁREA DE ASFALTO	<b>720,00m²</b>	EXTENSÃO:	<b>90,00 m</b>	LARGURA:	<b>8,00 m</b>
DATA:	<b>Janeiro/2012</b>	LOCAL:	<b>RUA ANÍSIO TOSCAN</b>		
CODIGO CAD:	<b>Asfalto/2012</b>	Resp. Técnico:	RONALDO FRASSINI CREA - SC 1053644-8 ENGENHEIRO CIVIL		
ESCALA CAD:	<b>1 : 500</b>	FOLHA:	<b>03/03</b> LAIDES D. LAIDINES CREA - SC 105168-6 ENGENHEIRA CIVIL		
DESENHO:	<b>Céli Mecabó</b>	Prefeito Municipal:	_____		

CÓPIAS P/ ( ) ORÇAMENTO ( ) CONHECIMENTO ( ) APROVAÇÃO ( ) EXECUÇÃO