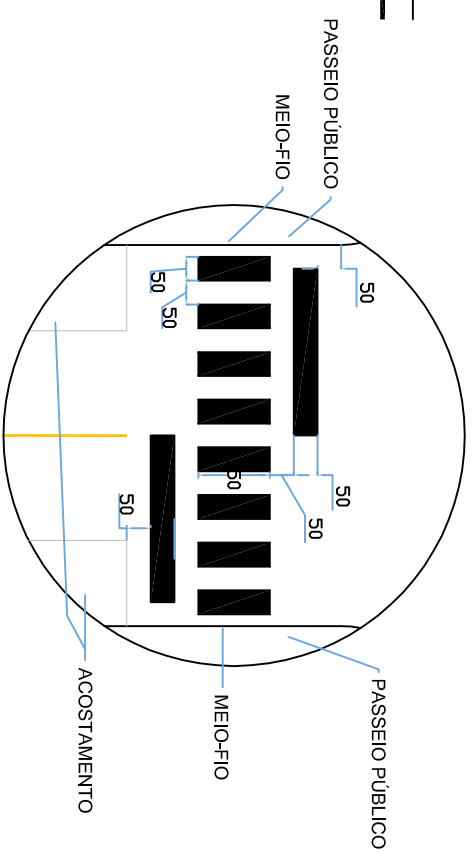
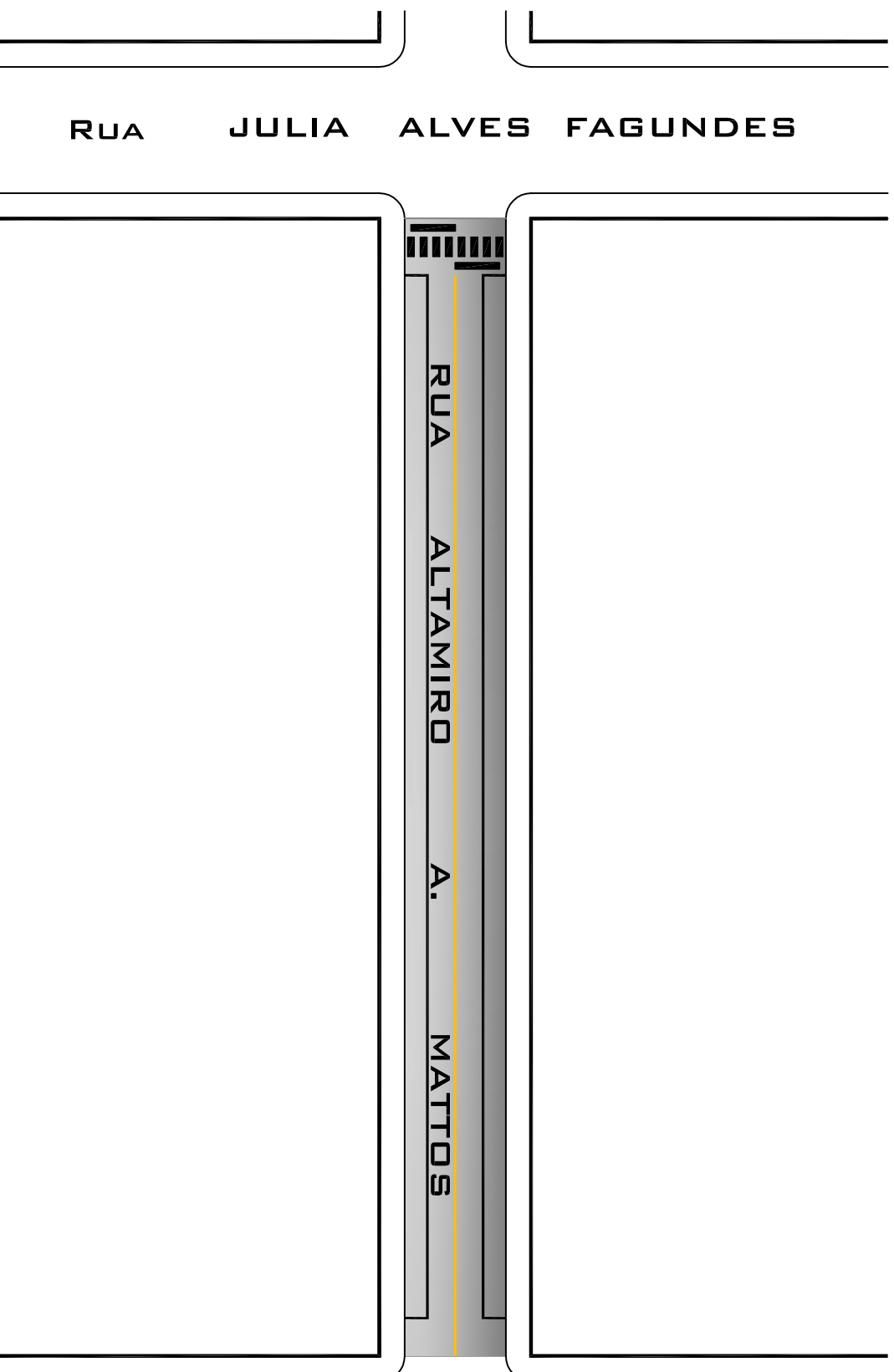
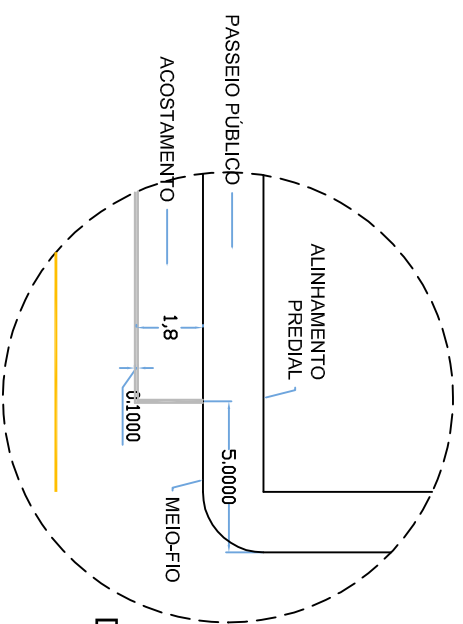


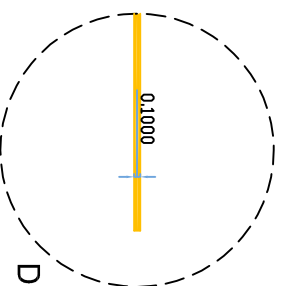
NOTAS:
 TODAS AS MEDIDAS ESTÃO EM METROS. CASO HOUVER DIVERGÊNCIAS ENTRE COTAS E ESCALA
 PREVALECERÃO AS COTAS.



DETALHE DA FAIXA DE PEDESTRE
 S/ Escala



DETALHE "A"



DETALHE "B"

DETALHE DAS FAIXAS DE SINALIZAÇÃO

S/ Escala

Z:\Bandeira.jpg PREFEITURA MUNICIPAL DE CAMPOS NOVOS SC RUA EXPEDIENTIÁRIO, 323 - CENTRO - FONE (0**49) 3541-6200 SITE: www.composnovos.sc.gov.br SECRETARIA MUNICIPAL DE TRANSPORTES, OBRAS E URBANISMO DEPARTAMENTO DE ENGENHARIA			
OBRA: PAV. ASFÁLTICA	PROJETO: SINALIZAÇÃO VERTICAL		
ÁREA DE ASFALTO 720,00m²	EXTENSÃO: 90,00 m	LARGURA: 8,00 m	PINTURA: Branca - 175,2m Amarela - 90,00m
DATA: Janeiro/2012	LOCAL: RUA ALTAMIRO A. MATTOS		
CÓDIGO CAD: Asfalto/2012	Resp. Técnico: RONALDO FRASSINI CREA - SC 105364-8 ENGENHEIRO CIVIL	Prefeito Municipal:	
ESCALA CAD: 1 : 500	FOLHA: 03/03	DESENHO: Céli Mecabó	

CÓPIAS P/ () ORÇAMENTO () CONHECIMENTO () APROVAÇÃO () EXECUÇÃO