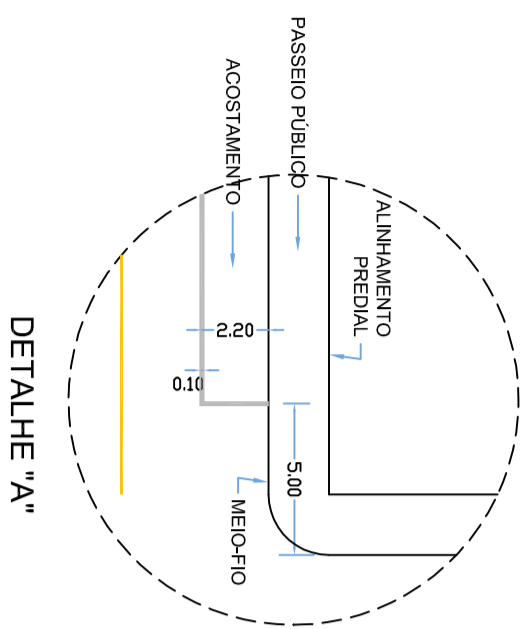


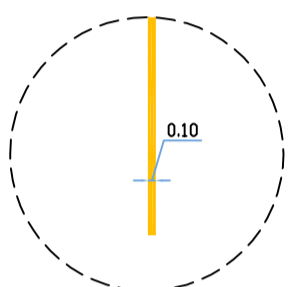
**DETALHE DA FAIXA DE PEDESTRES**  
 S/ Escala

Z:\PLACA CAPINZAL.jpg

**DETALHE - PLACA P/ IDENTIFICAÇÃO DE RUAS (0.45 x 0.25)**  
 S/ Escala

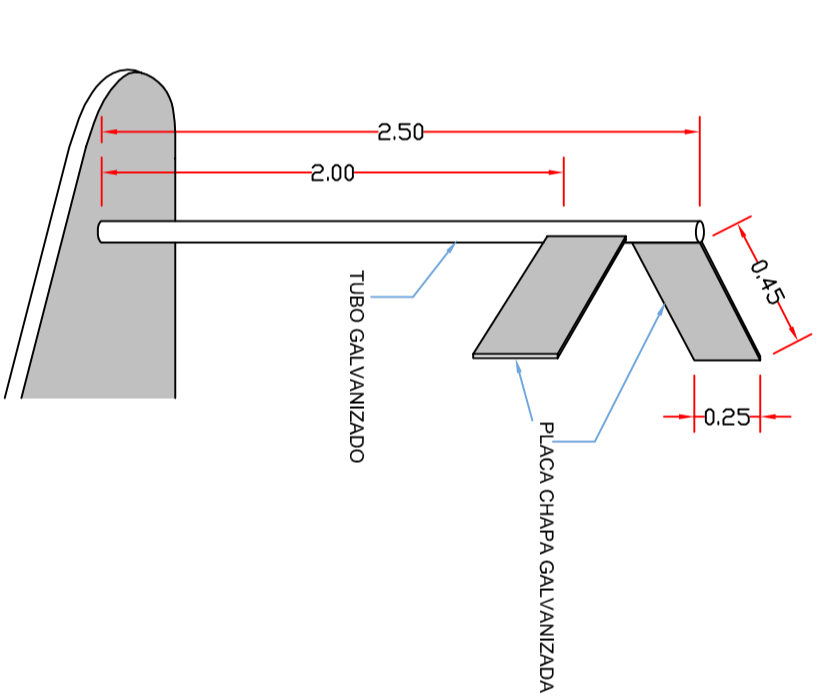


**DETALHE "A"**



**DETALHE "B"**

**DETALHE DAS FAIXAS DE SINALIZAÇÃO**  
 S/ Escala



**PERSPECTIVA**  
 S/ Escala

**NOTAS:**  
 TODAS AS MEDIDAS ESTÃO EM METROS. CASO HOUVER DIVERGÊNCIAS ENTRE COTAS E ESCALA PREVALECEM AS COTAS.

|   |                |                                      |                                       |
|---|----------------|--------------------------------------|---------------------------------------|
| <br><b>PREFEITURA MUNICIPAL DE CAMPOS NOVOS SC</b><br>RUA EXPEDIENTARIASID, 283 - CENTRO - FONE (04849) 3541-6200 SITE: WWW.CAMPOSNOVOS.SC.GOV.BR<br><b>SECRETARIA MUNICIPAL DE TRANSPORTES, OBRAS E URBANISMO</b><br><b>DEPARTAMENTO DE ENGENHARIA</b> |                |                                      |                                       |
| OBRA:   | PAV. ASFÁLTICA | PROJETO:                             | DRENAGEM                              |
| ASSUNTO:  | DETALHES       |                                      |                                       |
| DATA:   | Jan./2012      | LOCAL:                               | VARIAS RUAS                           |
| CODIGO CAD:   | Asfalto/2012   | Resp. Técnico:                       |                                       |
| ESCALA CAD:   | 1 : 500        | FOLHA:                               | 01/01                                 |
| DESENHO:  |                | Projeto Municipal:                   |                                       |
|   |                | RONALDO FRASSINI<br>Engenharia Civil | LAIBES D. LAIDRES<br>Engenharia Civil |
|   |                |                                      | VILBALDO ERICH SCHMID                 |