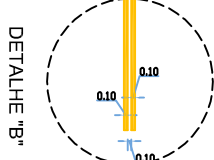
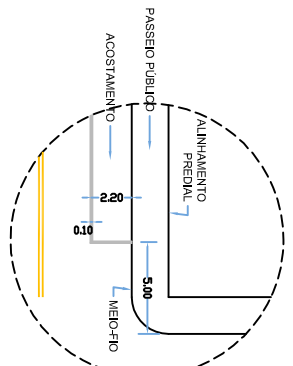



DETAILHE DA FAIXA DE PEDESTRES
S/ Escala



DETAILHE DAS FAIXAS DE SINALIZAÇÃO
S/ Escala

NOTAS:
TODAS AS MEDIDAS ESTÃO EM METROS. CASO HOUVER DIVERGÊNCIAS ENTRE COTAS E ESCALA PREENHECER O AS COTAS.

 PREFEITURA MUNICIPAL DE CAMPOS NOVOS SC RUA EXPEDICIONÁRIO, 323 - CENTRO - FONE: (49) 3541-6200 www.camposnovos.sc.gov.br SECRETARIA MUNICIPAL DE TRANSPORTES, OBRAS E URBANISMO DEPARTAMENTO DE ENGENHARIA		PROJETO: SINALIZAÇÃO HORIZ. VERT.	
OBRA: ÁREA DE ASFALTO		PROJETO: SINALIZAÇÃO HORIZ. VERT.	
ANO DE EXECUÇÃO: 1.696,29 m²	MEIO-FIO: 417,54 m	EXTENSÃO: 178,70 m	LARGURA: 11,00 m e 8,00m
DATA: JUN/2010	LOCAL: RUA JUSTINO RAMOS DA CUNHA		
CÓDIGO CAD: Asfalto, 2010	RESP. PROJETO:		
ESCALA CAD: 1 : 500	RESP. EXECUÇÃO:		
DESENHO: 03/03 Diego Sacramento	CRISTIANE CAREZIA CREA: 81113-9 ENGENHEIRA CIVIL		