



Campos Novos



Celeiro Catarinense

Campos Novos

Santa Catarina

GUIA TURÍSTICO, ECONÔMICO E GEOGRÁFICO





Casa do Artesanato



Cicloturismo



Produção de Cereais



Gastronomia



Monumento de Nossa Senhora Aparecida



Reservatório Usina Hidrelétrica



Enoturismo



Lazer e Entretenimento

Campos Novos

de tantas belezas

Um destino atraente de múltiplas paisagens, agradável, encantador, tranquilo e de excelente qualidade de vida. O município de Campos Novos pertence à região turística Vale do Contestado, Estado de Santa Catarina. Encontra-se estrategicamente localizado no Planalto Sul, entre os principais entroncamentos das rodovias: BR 282, BR 470, SC 455, SC 458.

A cultura da população local é diversificada devido a sua colonização: os portugueses e alemães exercem forte influência na arquitetura; os italianos deixaram como herança a religiosidade.

A gastronomia típica do município está atrelada aos tropeiros, conservando o arroz carreteiro, o charque, o revirado de feijão, o churrasco, o chimarrão e o camargo. A comida italiana também se destaca, como, as massas, a polenta o gosto pelas carnes de aves e saladas, além do acompanhamento de vinhos finos de altitude.

Campos Novos, o "Celeiro Catarinense", maior produtor de cereais do Estado de Santa Catarina, preserva suas tradições, e com o carisma e a hospitalidade do povo camponovense, aguarda a sua visita!

Sejam **bem vindos!**



História de C



As terras camponenses tiveram como primeiros donos os indígenas. Os Kaigangs habitavam essa região e viviam da pesca e caça, coletavam raízes e frutos das matas como pinhão, amora, jabuticaba e pitanga. Os europeus foram ocupando gradativamente as terras indígenas a partir dos séculos XVII e XVIII.

A construção da estrada de ferro São Paulo - Rio Grande do Sul e o movimento de tropeiros que cruzavam por esta região vindos do Rio Grande do Sul com destino a São Paulo trouxeram também muita gente de outras regiões. Como muitos municípios da região, Campos Novos começou a ser povoado a partir das primeiras tentativas de colonização feitas no sul. Em

Campos Novos



1814 uma expedição do Major Atanagildo Martins, pretendia entrar em contato com as missões. Porém, desviou-se do rumo porque temia um ataque dos índios guaranis. Nessa expedição, o grupo percorreu as terras onde é hoje a cidade, mas resolveram seguir em frente.

A colonização de Campos Novos teve início entre 1825 e 1830, quando se estabeleceu na

região o fazendeiro João Gonçalves de Araújo, procedente de Curitiba. Mais tarde vieram muitos gaúchos que fugiram da guerra dos Farrapos. Igualmente, vários fazendeiros oriundos de Lages também se instalaram na região, incentivados pela quantidade de terras e as pastagens. Em seguida vieram os paranaenses e paulistas, com o objetivo de

História de Campos Novos



obterem terras ideais para a criação de gado. Várias famílias se instalaram na região, por encontrarem fazendas a preços convidativos.

As atividades comerciais e industriais sofreram um grande impulso com a vinda dos imigrantes ítalo-germânicos, o que podemos facilmente verificar na variedade de indústrias que existiam em Campos Novos nas décadas de 1930 e 1940. Em 1854, Campos Novos foi elevada a categoria de distrito do então município de Nossa Senhora dos Prazeres de Lages (hoje Lages) e já teve um território com mais de

5.000 Km². Entretanto, apesar dos desmembramentos, hoje Campos Novos ainda é um dos maiores municípios de Santa Catarina, em termos de dimensão territorial.

O primeiro prefeito de Campos Novos foi o Coronel Manoel Ferreira da Silva Farrapo.

De 1869 a 1881, Campos Novos pertenceu a Curitibaanos, quando através da Lei nº 923 de 30 de março de 1881, foi criado o município de Campos Novos, tendo como limites: Lages, Curitibaanos e Palmas. É importante ressaltar que entre



1850 a 1895, a província de Santa Catarina contava com apenas 11 municípios.

Em 07 de julho de 1900, nasce em Campos Novos o Dr. José Athanásio, que em 1922 formou-se médico e clinicava em sua própria casa, onde neste local foi fundado o Hospital Dr. José Athanásio.

Em 1919 foi inaugurado o novo edifício da Prefeitura Municipal que funcionou até 1975, com a inauguração da atual Prefeitura. Durante anos, a antiga Prefeitura abrigou o

Fórum de Justiça e a Câmara Municipal. Devido ao valor histórico e estilo arquitetônico a edificação foi tombada, pois é um instrumento de memória coletiva e uma referência na trajetória histórico-cultural do povo camponovense.

Na segunda metade do século XX foi marcada por acontecimentos importantes em Campos Novos. Em 29 de março de 1954, houve a fundação do Colégio Auxiliadora e em 1957 foi fundada a Rádio Cultura de Campos Novos.

Guerra do Contestado

Um capítulo a parte

Uma guerra que durou quatro anos e fez mais de 20 mil vítimas. A guerra do Contestado teve início em 1912 e envolveu uma região com mais de 48 mil quilômetros quadrados, rica em ervais e disputada pelos estados de Santa Catarina e do Paraná.

A razão do combate foi o descontentamento das famílias que já habitavam o lugar, com a empresa americana Brazil Railway Company, construtora da Estrada de Ferro São Paulo – Rio Grande do Sul. A obra, além de facilitar o escoamento da produção da madeira e interligar o sul do país, propiciaria a imigração para a região.

Inconformados com a destituição de suas terras, a população cabocla, liderada pelo Monge José Maria, iniciou um conflito armado com os



representantes do poder estadual e federal brasileiro.

Anteriormente, dois monges já tinham exercido papel importante na formação religiosa dos habitantes da região. O primeiro, João Maria, de origem italiana que peregrinou pregando e atendendo doentes de 1844 a 1870. O segundo Monge, que adotou o mesmo nome, possuía grande influência entre os crentes a ponto de eles esperarem a sua volta através da ressurreição.



Considerado santo, José Maria, uniu os caboclos em torno de ideais econômicos e religiosos, pregando a ressurreição e estabelecendo um governo independente na comunidade que comandava. No final da guerra, para eliminar os redutos

de resistência, o Exército Nacional chegou a mobilizar 80% do seu efetivo, num dos combates mais sangrentos do País, que terminou com o massacre e a rendição em massa dos sertanejos.

Economia



Campos Novos, o “Celeiro Catarinense”, apresenta sua economia constituída no setor primário, caracterizada pelo agronegócio, considerada como principal atividade indutora do

município, com destaques nas atividades de suínocultura, leite e derivados, ainda na produção de cereais, tais como, milho, trigo, feijão e soja, o qual é considerado o maior produtor de grãos do Estado de Santa Catarina.

O município destaca-se ainda no setor secundário, na indústria de transformação, e na produção de energia, a qual atende 25% do Estado.

No setor terciário, o comércio varejista, o turismo nos segmentos

religioso de negócios e eventos, além dos atrativos que Campos Novos oferece, complementam-se e possibilitam o fortalecimento da geração de emprego e renda local.



Usina Hidrelétrica Campos Novos



Responsável pela operação, manutenção e administração da Usina Hidrelétrica de Campos Novos, a ENERCAN - Campos Novos Energia S/A trouxe investimento à região através de projetos culturais, ambientais e sociais aos municípios de Abdon Batista, Anita Garibaldi, Campos Novos e Celso Ramos.

A Usina Hidrelétrica atende a demanda de 1/4 da energia do Estado de Santa Catarina e possui três turbinas em atividade. O investimento, cerca de R\$1,5 bilhão é considerado um dos maiores aplicados no território catarinense.

Rua São João Batista, 347 - Centro
Telefone: (49) 3544-2626

Principais Características Da Usina

Rio Canoas
Distância da Foz: 21 Km
Área do Reservatório:
34,6 Km²
Queda Líquida Máxima:
174,6 m
Capacidade Instalada:
880 MW
Energia Assegurada:
377,9 MW médios
Barragem
Altura: 202 metros
Comprimento de Crista:
592 metros



Aspectos Geográficos e Populacionais

O município de Campos Novos está localizado na zona agroecológica e classificado com um clima constantemente úmido, sem estação seca e com verão fresco. Com uma temperatura média que varia entre 15,8 a 17,9°C, as máximas chegam a atingir 25,8°C e as mínimas 10,8°C.

O total de chuvas ao ano fica entre 129 a 144 dias e uma precipitação pluviométrica entre 1460 a 1820mm. A altitude

média de 946,7m sobre o nível do mar, o que contribui para o clima bastante frio, desta forma a ocorrência de geadas é bastante comum variando de 12 a 22 por ano. A população do município é de 32.824 habitantes de acordo com o senso 2010 do IBGE, sendo a população urbana de 27.061 habitantes e a população rural de 5.734 habitantes. A área total do município é de 1.655Km², sendo a área urbana de 6,49Km², e a área rural de 1.648,5Km².

Centro de Eventos Galpão Crioulo

O Centro de Eventos Galpão Crioulo de Campos Novos - é uma sociedade civil, de desenvolvimento cultural, recreativo e de integração regional sem fins lucrativos. O Galpão Crioulo foi fundado em 14 de agosto de 1998, a partir de uma Missa Crioula em preparação às comemorações da Semana Farroupilha celebrada

pelo Padre Benjamim, que em sua homilia desafiou e motivou as pessoas presentes a construir um espaço amplo para acolher a juventude, integrar e desenvolver a cultura, o cultivo das tradições e costumes da região, bem como, a realização de eventos sociais, simpósios e seminários, zelando para que seja um ambiente de respeito, saudável e de encontro familiar.



Muitas pessoas auxiliaram para que o sonho se concretizasse. O Galpão Crioulo se tornou em pouco tempo um ambiente turístico dado a sua arte, originalidade e beleza, contornos alcançados pela engenharia e pelas mãos do povo camponovense. Tudo isso, e muito mais, faz com que o Galpão Crioulo sirva de modelo, inclusive para a capital internacional dos

rodeios, a vizinha cidade de Vacaria (RS).

O Centro de Eventos Galpão Crioulo de Campos Novos, conta com uma área de 3.500m². e está localizado a aproximadamente 700 m do centro da cidade, às margens da BR 470, próximo ao Trevo Sul. Rua Benjamin Colla. Telefone (49) 3541-2199



A CDL está ao lado de empresários e consumidores defendendo e protegendo empresas, além de compartilhar ideias e serviços que promovem o crescimento das atividades comerciais e empresariais. Prova disso é o seu maior e mais completo banco de dados do país, que disponibiliza um abrangente sistema de análise e concessão de crédito, agregando valores vitais aos seus associados como agilidade, tecnologia e segurança nos processos comerciais e qualidade das informações prestadas.

Rua Coronel Pedro Carlos, 974 - Centro
Telefone (49) 3544.0436
E-mail: cdl@camposnovos.cdl-sc.org.br



ACIRCAN

Associação Empresarial Rural e Cultural Camponovense

Estimulados por exemplos de sucesso de associativismo e cooperativismo a classe empresarial camponovense reúne-se em 07 de dezembro de 1981 para a formação da Associação Comercial, Industrial e Rural de Campos Novos; hoje Associação Empresarial Rural e Cultural Camponovense - ACIRCAN.

A ACIRCAN está filiada à FACISC (Federação das Associações Empresariais de Santa Catarina) e tem como principal missão o desenvolvimento e o fortalecimento da classe empresarial e rural da nossa região, além de representar e defender os interesses de seus associados.

Buscar o fortalecimento da entidade, fomentar a ascensão

econômica da região, priorizar atitudes eficazes e inovadoras, sempre representando a classe empresarial, é o principal objetivo da atual diretoria que disponibiliza vários recursos e serviços aos associados investindo principalmente no capital humano de seu quadro de colaboradores e participantes.

A ACIRCAN ainda conta com núcleos setoriais, onde pode-se destacar o NETUR - Núcleo de Empreendedores em Turismo de Campos Novos, o qual é constituído por empresas do *trade* turístico local, e as atividades do mesmo estão voltadas para o fomento do turismo e a capacitação profissional dos nucleados.



Núcleo de Empreendedores em Turismo de Campos Novos

Rua Coronel Pedro Carlos, 974 - Centro

Telefone (49) 3544.0812


E-mail: executiva@acircan.com.br

O Paço Municipal de Campos Novos foi construído na administração do Prefeito Melzi Cavazzola, o projeto foi elaborado pelo arquiteto Dirceu Carneiro, a construção teve início em 1975 e no dia 26 de outubro de 1976, foi inaugurada oficialmente a sede da Prefeitura de Campos Novos, construída em sua totalidade com recursos próprios e de maneira planejada.

À época, sua estrutura abrigava todos os órgãos da administração municipal, e a Câmara Municipal de Vereadores. A sede atendeu a população de Campos Novos por 35 anos, com uma estrutura em bom estado, porém, havia a necessidade de uma modernização, a qual estava nos planos da Administração Municipal na época. No entanto, antecipando-se aos planos, um vendaval no dia 20 de julho de 2011, transformou a ideia de reforma em uma necessidade premente. Diante ao ocorrido, o Prefeito Municipal determinou a imediata realização do processo de recuperação e revitalização do prédio.

Deste modo, no dia 15 de março de 2012, ocorreu à inauguração das obras de reforma e revitalização da sede da Prefeitura Municipal de Campos Novos, uma estrutura de extrema qualidade, moderna e tecnológica.



**Turismo Religioso.
Atrativos Naturais, Culturais,
Artísticos, Praças e
Equipamentos de Lazer
e Entretenimento. 
Cicloturismo, Enoturismo
Calendário de Eventos.**

Turismo Religioso

Romaria de Nossa Senhora Aparecida

O Turismo Religioso em Campos Novos se destaca pela Romaria de Nossa Senhora Aparecida, que teve início no ano de 1977 com uma participação de aproximadamente 150 pessoas. Passados 35 anos ela se tornou a maior romaria do sul do Brasil, atingindo um público de aproximadamente 80 mil peregrinos. A festa em honra a Nossa Senhora Aparecida acontece no dia 12 de Outubro. O percurso da romaria é de aproximadamente 3 km, saindo da Igreja Matriz São João Batista em direção ao



Santuário de Nossa Senhora Aparecida.

Atividades desenvolvidas: casa da acolhida, localizada em frente ao santuário onde os romeiros e devotos vindos de outras cidades são acolhidos e podem fazer suas refeições e descansar.

Horário de missas: toda quinta-feira às 15 horas e domingos às 19:00 horas

Horários de visitaço: todos os dias das 8 horas às 18 horas

Eventos religiosos: a maioria dos bairros do município recebe o nome de um santo, ao qual em seu devido mês de comemoração são realizadas festas em sua honra. Porém a maior festa ocorre em 12 de outubro com a Romaria em Honra a Nossa Senhora Aparecida, seguida da 2ª maior festa que é em honra ao padroeiro do município.



Festa em honra a São Sebastião: ocorre em janeiro, na capela do Bairro São Sebastião.

Festa em honra a Nossa Senhora da Consoladora dos aflitos: ocorre em janeiro na capela do Bairro Integração.

Festa em honra a Nossa Senhora de Lourdes: ocorre em fevereiro na capela do Bairro Nossa Senhora de Lourdes.

Festa em honra a Nossa Senhora de Fátima: ocorre sempre no dia das mães em maio, na capela do Bairro Jardim Bela Vista.

Festa em honra a Santo Antônio: ocorre em junho na capela do Bairro Santo Antônio.

Festa em honra a São João Batista: padroeiro da paróquia, acontece no centro da cidade no mês de junho, sendo feriado municipal, com missas na matriz e festejos no salão paroquial e praça Lauro Müller.

Festa em honra ao Senhor Bom Jesus: ocorre sempre no dia dos pais, em agosto, na capela no Bairro Senhor Bom Jesus.

Romaria de Nossa Senhora Aparecida – ocorre todos os anos em 12 de outubro, chegando em 2011 a sua 34ª edição com mais de 80 mil romeiros; com saída em frente a igreja matriz logo após a missa, as 9:00h em procissão (cerca de 4 km) com destino ao santuário de nossa senhora aparecida localizado no Bairro Nossa Senhora Aparecida.

Festa em honra a Nossa Senhora das Graças: ocorre em dezembro na capela do Bairro Boa Vista.

Atrativos Naturais

Condomínio Baía de São Francisco Distância: 27 km do centro
localidade de São Francisco – Lago da UHE Campos Novos
Informações: (49) 8801-2392 – Luiz Antonio. Local de lazer, pesca
esportiva, prática de esportes náuticos e descanço de final de
semana.

Fazenda do Cervo

Distância 5 km do Centro

Informações: (49) 9928-5477 – Arnaldo Faversoni

Possui: Infraestrutura: Banheiro / Churrasqueiras / Mesas
para refeições / Área verde / Área para camping /
Cavalgada / Turismo Rural, Caminhada / Trilhas /
Camargo ao Pé da Vaca.

Chácara São Francisco

Localização: Comunidade de São Francisco

Telefone para Contato: (049) 3541-0421 / (049) 9980-7342.

Sr. José Batista. Local de lazer, pesca esportiva, prática de esportes
náuticos e descanço de final de semana.

Termas Leonense- no Distrito de Leão - Município de Campos Novos

Informações: (49) 9965-6472 / 9922-0787

Possui: Praça de alimentação / Restaurante / Lanchonete /
Bar / Área de Camping / Área Verde / Campo Suíço /
Estacionamento / Piscinas com águas termais / Internet.

Ponte Pênsil

Com 250 metros de extensão, a ponte que é cartão postal do
município foi construída para substituir a antiga ligação rodoviária
entre os municípios de Campos Novos e Celso Ramos, que ficou
submersa com as obras da Usina Hidrelétrica Campos Novos.



Sua fundação data de 1919, construída dentro dos cânones de ecletismo, sendo a primeira construção da cidade com as telhas francesas. Foi inaugurada como a sede da Prefeitura Municipal, pelo Prefeito Francisco Alves Fagundes, mantendo sua função até 1976, quando depois, abrigou o Fórum de Justiça e a Câmara de Vereadores. Devido as suas características arquitetônicas e ao seu valor histórico, a edificação foi tombada como Patrimônio Histórico, com o objetivo de preservá-la de demolição ou descaracterização.

Na mesma ocasião foi criado o Museu Municipal. Em 1983, o prefeito Mansur Melquiades Elias, criou a Casa da Cultura Cel. Gasparino Zorzi, através do Decreto 1816. Em 1990, o prefeito Romildo Titon criou o Arquivo Histórico Municipal Dr. Waldemar Rupp, através do Decreto 1693. Em 1994, através da Lei 2050 ficou denominada a Fundação Cultural Camponovense Cid Caesar de Almeida Pedroso. Já em 2005 na gestão do prefeito Nelson Cruz, foi criado o Museu Arqueológico Sebastião Paz de Almeida, através da Lei nº 2982/05.



Casa da Cultura:

Laboratório de
Arqueologia;
Reserva Técnica
Arqueológica;
Reserva Técnica
Histórica;

Museu Histórico:

Exposições: Os Sítios
arqueológicos do Baixo
Vale do Rio Canoas;
As Lutas incendeiam o
Planalto; História da
Região e do Município;
Os Objetos como
Memória do Cotidiano;
O Trabalho Rural.

Pavimento superior:

Arquivo Histórico; Sala
da Administração
(reunião e pesquisa),
Artes, música, laboratório
de documentos.



Praça Lauro Müller
Telefone: (49) 3541-1554

Igreja Matriz – Paróquia São João Batista

Praça Lauro Müller – Centro
Informações: (49) 3544-0216
Horário de funcionamento ou visitaçoã:
das 8 às 18h

Santuário de Nossa Senhora Aparecida

Avenida Coração de Maria – Bairro
Nossa Senhora Aparecida
Informações: (49) 3541.0049
Horário de funcionamento ou visitaçoã:
das 8 às 18h

Cemitério Invernada dos Negros

Corredeira – Interior do Distrito de
Ibicuí
Informações: 3541-1554
Horário de funcionamento: Horário
comercial

Casa do Artesanato

Praça Arlindo Bess, Rua Coronel
Farrapo Bairro: São Sebastião, em
frente à Rodoviária.
Informações:
(49) 3541-6215 | 9102-0187
Horário de funcionamento ou visitaçoã:
das 13 horas às 18 horas
Possui: Banheiros, lanchonete, parque
infantil, campinho de futebol de areia,
academia ao ar livre.



Invernada Artística | Centro de Tradições Gaúchas
Porteira Camponovense | Danças Tradicionais e
declamação

Informações: (49) 8810.2025 | 9933.4333

Horário de funcionamento dos ensaios:

Invernada Mirim: Terças-feiras 19h às 21h

Invernada Juvenil: Quintas-feiras 19h às 22h

Invernada Adulto: Domingo 14h às 16h

Patrão do CTG: Jurandir Sarmento.

Coral Municipal Camponovense / Biblioteca Pública

Praça Lauro Müller

Horário de funcionamento:

Coral Infanto-juvenil: às segundas-feiras, período vespertino.

Coral Adulto: às terças-feiras, período noturno.

Responsável pelo coral: Simão Wolf



Praça Lauro Müller Centro



Academia ao Ar Livre
Área de Jogos
Área para Eventos Festivos
Busto Padre Quintilio Constini
Recanto da Erva Mate
Recanto das Borboletas
Recanto Sagrado
Parque Infantil
Palco Municipal
Posto Policial

Praça Arlindo Bess Bairro São Sebastião

Casa do Artesanato
Academia ao Ar Livre
Área de Jogos
Parque Infantil





BOLICHE CENTER

(49) 3541-2492

Rua Don Daniel Hostin - Centro



PODIUM KART

Terça a Sexta : 19h às 23h

Sábado e Domingo: 15h às 23h

(49) 8827-5463

Anexo ao Super Viza



KABUKI BAR

(49) 3544-3448

Sushi bar 20h30min as 24h

Musica ao Vivo ou DJ a partir das 23h30min

Somente nas Sextas feiras

Anexo ao Beberber Hotel



BIXO DO MATO **MOTO CLUBE**

(49) 9980-7397


Parque Ambiental



CLUBE CAMPOVENSE **DE CAÇA E TIRO ESPORTIVO**

(49) 8833-0950 - Claudio

Fazenda Sana - Estrada Geral - Ibicuí



LAKE CLUB

(49) 8844-8586

Fazenda Sucuri - Distrito Espinilho



ACICAM - CICLOTURISMO

(49) 3541-1025 - Gilson
Rua Danúzia Bess, 330 - Centro



CLUBE SETE DE SETEMBRO

(49) 3541-0170
Rua Estevão Zanata - Bairro São Sebastião



CLUBE AQUA CAMPONOVENSE

(49) 3541-0580
Rua São João Batista, 69 - Centro

Pesque Pague Pasquali

Localizado na Barra do Leão, município de Campos Novos - SC, a 10 km de Capinzal. Possui área de camping, passeio de pedalinho, fazem do ambiente um lugar ainda mais atraente, havendo uma grande variedade de peixes como pacu, jundiá, traíra, tilápia, carpa, bagre, catfisher, entre outros. Com atendimento de terça-feira a domingo, serve também porções de tilápia, cascudo, carpa, jundiá, shachimi, carpa assada (sob encomenda), polenta, aipim, batata frita e lanches em geral. Telefones (49) 8841-3073 | 9901-4012.

Pesque e Pague Sítio do Taboão

Localizado na Marginal da Br 282, em frente ao Trevo da Auto Elite (revendedora Wolksvagem). Trabalha com tilápia, taraira e carpa, pista de arrancadas, pista para torneio de vaca mecânica, área de camping e churrasqueiras, servindo também porções, lanches e bebidas em geral. Telefone (49) 8838-6580 Ademilson.

Pesque e Pague do Chico

BR 282, atrás da Sperandio Máquinas. Possui cancha de bocha, campo de vôlei e futebol suíço, área de camping e churrasqueiras. Trabalha com peixes como tilápia, carpa e jundiá, servindo também porções, lanches e bebidas em geral. Telefone (49) 8817-5253.

Pesque e Pague Tio Bastião

Saída para Tangará próximo da Avícola Cascata. Possui área de camping e churrasqueiras. Trabalha com tilápia e carpa. Servindo também porções, lanches e bebidas em geral. Telefone (49) 8806-3635.

Pesque e Pague Andrade 4ª Geração

Saída para Tangará, próximo a Avícola Cascata. Possui área de camping, churrasqueiras. Trabalha com tilápia e carpa, catfisher e jundiá. Servindo também porções, lanches e bebidas em geral. Telefone (49) 8867-1019 João Domingos de Andrade.

Pesque e Pague Sitio Valdemar de Souza

Situado na localidade de São Francisco, á 30 Km da cidade, e a 800 metros do lago da Usina Hidrelétrica Campos Novos. Possui quiosque equipado com bar, pousada, área de camping com banheiros e churrasqueiras. Kitinete equipada com geladeira, fogão, televisão e acessórios de cozinha, pesque e pague servindo também porções, lanches e bebidas em geral e passeios a cavalo. Telefone (49) 9122-3577 Mauro.



PARQUE INDUSTRIAL E ECOLÓGICO Ernesto Zortea

Desde o ano de 2009 o Parque Industrial e Ecológico Ernesto Zortea está a disposição da população camponovense. Local para lazer, confraternizações e realizações de eventos. A infra-estrutura conta com área de camping, churrasqueiras, quiosques e banheiros. Além disso, possui uma pista de terra que permite eventos de cunho esportivo como corrida de gaiolas, veloterra, arrancada em chão batido, motocross e também encontros de som automotivo.



VINICAMPOS

vinhos finos de altitude



O ano de 2010 marcou oficialmente a abertura comercial da VINICAMPOS®, à qual marca o despontar de uma nova região de produção de vinho no estado de Santa Catarina. A 960 m acima do nível do mar, a região de Campos Novos apresenta condições topográficas ideais e clima próprio para o desenvolvimento de vinhedos, contando ainda com a mais alta média de dias de sol em toda a região. A estas qualidades uniu-se o talento de um grupo de empreendedores rurais para produzir os primeiros vinhos finos de altitude, denominação que já é sinônimo de vinhos com riqueza de extrato e concentração de sabor incomparáveis. Tudo começa com o cuidado das vinhas, que recebem atenção direta dos produtores locais. Na topografia ondulada do planalto sul catarinense, região do Contestado, com clima ameno e sol em abundância, as uvas facilmente alcançam o perfeito ponto de maturação que resulta em vinhos únicos e especiais.

A VINICAMPOS® utiliza as técnicas tradicionais para a produção de vinhos finos: a fruta é colhida à mão e as uvas são fermentadas em barris, em pequenos lotes, em um processo quase artesanal.



Localizado no distrito da Barra do Leão, e com suas atividades iniciadas no ano de 2008, o Termas Leonense, conta com um investimento de aproximadamente três milhões de reais. Possui 12 piscinas entre elas adulto e infantil, bar molhado, toboágua adulto e infantil, área de lazer, camping e serviços de alimentação.

Telefones: (49) 9922-0787
9965 - 6472.





Hospedagem e Gastronomia:

- Pizzaria Recanto dos Sabores - (49) 9951 5415
- Pesque-pague Pasquali - (49) 8841 3073 – 9901 4012
- Lanchonete Rancho Lanches Bar – (49) 9989 8756
- Chalés Bernardi - (49) 9923 2436
- Chalés do Celso - (49) 3544 0643/8831 3067
- Pousada Belotto - (49) 9923 3929
- Pousada Leonense - (49) 9132 7550
- Pousada do Sol - (49) 9929 9242

CTG – MÁGOA DE BOIADEIRO

Data: 14 e 15 de janeiro
Local: Distrito de Encruzilhada
Responsável: Osni Coninck Filho
Informações: (49) 8433-1515

CTG – VELHA ESPORA

Mês: fevereiro
Local de realização: Pito Aceso
Responsável: Francisco Schlager
Informações: (49) 3541-0637

CTG TIO DUDA

Mês: Novembro
Local de Realização: Fazenda Modelo –
Pito Aceso Encruzilhada - Responsável:
Juliano Zortea
Informações: (49) 8809 7980.

CTG HERANÇA DO VELHO PAI

Mês: Novembro
Local: distrito de Ibicui, divisa com Abdon
Batista.
Informações: (49) 8866 9222 - Miguel

CTG ERNESTO TORMEN

Mês - Setembro
Local: Localidade de Boa Esperança.
Informações: (49) 8832 7445 - Adriano



Escolha da Miss Campos Novos

Mês: dezembro

Local: Clube Camponovense

Responsável: Fundação Cultural

Informações: (49) 3541-1554

Dia de Campo Copercampos

Meses: fevereiro/março

Local de realização: Campo demonstrativo da Copercampos, as margens da BR 282, saída para Joaçaba

Informações: (49) 3541-6079

Festa de Emancipação de Campos Novos

Mês: março

Local de realização: Complexo Esportivo Humberto Calgaro.

Responsável: Prefeitura Municipal de Campos Novos, CDL e ACIRCAN.

Informações: (49) 3541-6215 e (49) 3544-0436 e (49)3544-0812.

Festa de São João Batista

Data: 24 de junho

Local de realização: Salão Paroquial e Praça Lauro Müller

Responsável: Paróquia São João Batista

Informações: (49) 3544-0216

Corrida de Carrinhos de Rolimã

Mês: Setembro

Local de realização: Campos Novos

Responsável: Bloco Só na Festa / Prefeitura Municipal

Informações: (49) 8808-4374

Semana Farroupilha Encontro de Gaiteiros Galpão Caipora Viu

Mês: Setembro

Local de realização: Campos Novos

Responsável: Prefeitura Municipal, Fundação Cultural Camponovense, Secretaria

de Indústria e Comércio

Informações: (49) 3541-1554 e (49) 3541-6200

Romaria em Honra a Nossa Senhora Aparecida

Mês: 12 de Outubro

Local de realização: Santuário de Nossa Senhora Aparecida, no Bairro Nossa Senhora Aparecida

Responsável: Paróquia São João Batista / Prefeitura Municipal

Informações: (49) 3544-0216

Passeio Ciclístico

Mês: Outubro

Local de realização: Praça Lauro Müller

Responsável: LIONS Club Centenário / Secretaria de Esportes e Lazer
Informações: (49) 3541-0107.

Baile do Engenheiro

Agrônomo

Mês: Outubro

Local de realização: Clube Camponovense

Responsável: Associação dos Engenheiros Agrônomos
Informações: (49) 3544-0628

JECAM - (Jogos Escolares Camponovense)

Mês: Outubro - Local de realização:

Complexo Esportivo Municipal e Lazer Humberto Calgaro

Responsável: Secretaria Municipal de Esportes. Informações: (49) 3541-2932, (49) 3541-6200.

Natal Celeiro da Paz

Mês: Novembro e Dezembro

Local: Praça Lauro Müller

Responsável: Prefeitura Municipal de Campos Novos e CDL (Câmara de Dirigentes Lojistas).

Informações: (49) 3541-6200 / 3544-0140

Reveillon - Show de Fogos

Mês: Dezembro/Janeiro -Local: Praça Lauro Müller

Responsável: Prefeitura Municipal de Campos Novos e CDL (Câmara de Dirigentes Lojistas).

Informações: (49) 3541-6200 / 3544-0140



**Hotéis, Restaurantes,
Churrascarias, Pizzarias,
Centro de Treinamento e
Utilidade Pública.**



BEBBER HOTEL

(49) 3541-6500 - 166 Leitos
Rua: Marechal Deodoro - centro

HOTEL AVENIDA JK

(49) 3541-0533 - 40 Leitos
Avenida JK – Bairro São Sebastião

HOTEL CENI

(49) 3541-0035 - 85 Leitos
Praça Lauro Müller, 441

HOTEL CHIOCHETTA

(49) 3544-1094 - 35 Leitos
Rua Coronel Farrapo - Centro

HOTEL CARLESSO

(49) 3541-0334 - 17 Leitos
Rua Ermidio Nicolau Serpa, esquina
com Avenida JK



RESTAURANTE CANDELABRO

(49) 3544-0684

Rua Dom Daniel Hostin, 234 – Centro

RESTAURANTE DOM CARLITOS

(49) 3541-1000

Rua Coronel Farrapo – Centro

RESTAURANTE DONA ANA

(49) 3541-1745

Rua Marechal Deodoro

RESTAURANTE CARLESSO

(49) 3541-0334

Rua Emídio Nicolau Serpa,
320, esquina com Avenida JK

RESTAURANTE MYTHOS

(49) 3541-2745

Rua Cel. Lucidoro, esquina
com a Rua Tancredo Neves

RESTAURANTE E PIZZARIA REAL

(49) 3541-0054

Rua: Nereu Ramos, 1326 - Centro



RESTAURANTE CALDO DE CANA

(49) 3544-2451 - Br 282, km 234

RESTAURANTE CORUJÃO

(49) 3541-0226
BR 282, km (anexo ao Posto Corujão)

RESTAURANTE HIKARI

(49) 3541-6500 - Rua Marechal Deodoro
(anexo ao Bebbber Hotel)

RESTAURANTE TREVO

(49) 3544-0940
Avenida JK, em frente ao Posto Coelho

RESTAURANTE CANTO COLONIAL

(49) 3541-1706 - BR 470, km 319

CHURRASCARIA CHIOCHETTA

(49) 3544-1094
Rua Coronel Lucidoro, 594 - Centro



CHURRASCARIA QUERO QUERO

(49) 3541-2463

BR 282, km (anexo ao Posto Quero Quero)

CHURRASCARIA TROPEIRO

(49) 3544-0832

BR 282, km (anexo ao Posto Tropeiro)

PIZZARIA FORNETTO

(49) 3544-0179

Rua: Nereu Ramos, 895 - Centro

PIZZA E CIA

(49) 3541-0076

Rua Danúzia Bess, 345 - Centro

PIZZARIA FRATELLO'S

(49) 3541-0390

Rua: Marechal Deodoro,
1400 (somente tele entrega)





CETRECAMPOS

O Centro de Treinamento de Campos Novos (CETRECAMPOS) foi inaugurado no dia 19 de julho de 1996 e possui uma área construída de 1.500 m² englobando 15 apartamentos com capacidade para 45 lugares, restaurante com capacidade para 80 pessoas, um auditório, duas salas, dois laboratórios de informática, duas salas de trabalho para instrutores, unidades didáticas para o desenvolvimento de

práticas no decorrer de cursos ou eventos, área administrativa e espaço para coffee break. O Centro de Treinamento oferece cursos e treinamentos aos produtores rurais, conforme demanda levantada pelos técnicos, disponibilizando unidades didáticas de bovino de leite, uva, fruta de caroço, pequenos frutos, horta orgânica com apoio da Epagri e eventos sociais.

Rod. BR-202 Km 342 - Industrial
Telefone: (49) 3541-0790

Prefeitura Municipal de Campos Novos

Rua Expedicionário João Batista de Almeida, 323 - Centro

Site: www.camposnovos.sc.gov.br

e-mail: gabinete@camposnovos.sc.gov.br

Fone: (49) 3541-6200

Secretaria de Indústria, Comércio e Turismo

Rua Expedicionário João Batista de Almeida, 323 - Centro

Paço Municipal

e-mail: indcontur@camposnovos.sc.gov.br

industriaecomercio@camposnovos.sc.gov.br

Fone: (49) 3541-6200

Chefe de Gabinete – (49) 3541-6204

Secretaria de Administração e Finanças – (49) 3541-6221

Secretaria de Planejamento – (49) 3541-6205

Secretaria de Indústria, Comércio e Turismo – (49) 3541-6247

Secretaria de Transportes, Obras e Urbanismo – (49) 3541-0003

Secretaria de Educação e Cultura – (49) 3541-2737

Secretaria de Esportes e Lazer – (49) 3541-2932

Secretaria de Saúde – (49) 3541-0205

Secretaria de Agricultura e Meio Ambiente – (49) 3541-0117

Secretaria do Desenvolvimento Social, Família e Trabalho

(49) 3541-6269

Fundação Hospitalar Dr. José Athanásio – (49) 3541-0700

Fundação Cultural Camponovense – (49) 3541-1554

SAMAE – (49) 3541-0844

Assessoria Jurídica – (49) 3541-6255

CAPS – (49) 3544 1375

CRAS – (49) 3541 0812

CREAS – (49) 3541 2913

SINE – (49) 3541 0799

Fundação Hospitalar Doutor José Athanásio - (49) 3541-0700

Ambulâncias - 192

Corpo de Bombeiros - 193

Defesa Civil - 199

Polícia Civil - 197

Polícia Federal - 194

Polícia Militar - 190

Polícia Rodoviária Federal - 191

Procon - 151

Delegacias especializadas no atendimento à Mulher - 180

Disque-Denúncia - 181

Emergência Elétrica - 0800-480196

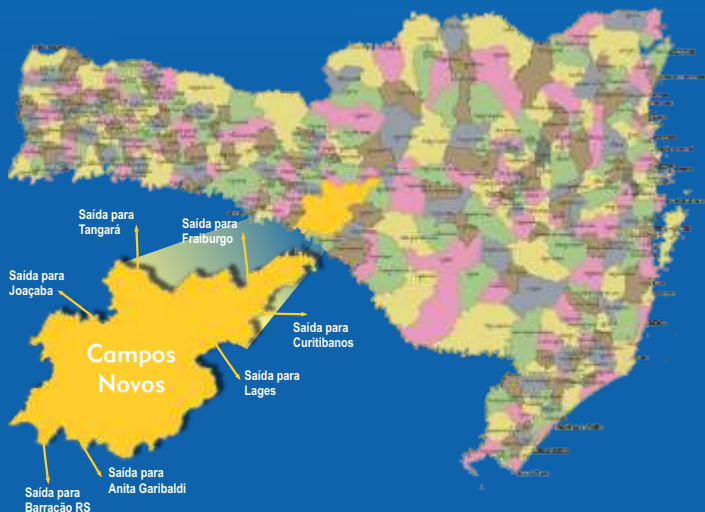
Ibama - 0800-618080



Campos Novos

Santa Catarina

GUIA TURÍSTICO, ECONÔMICO E GEOGRÁFICO





Campos Novos



Celeiro Catarinense

Campos Novos

Santa Catarina

GUIA TURÍSTICO, ECONÔMICO E GEOGRÁFICO

